



# **Cámara de Comercio de Casanare**

---

## ***Informe de Estudios Económicos 2020***

**Carlos Rojas Arenas**

Presidente Ejecutivo

Enero, 2020

# © Cámara de Comercio de Casanare

## Informe Estudios Económicos

---

Carlos Rojas Arenas  
Presidente Ejecutivo

Elaborado desde  
Gerencia de Articulación Público Privada  
Juliana Pérez Gutiérrez – Gerente  
jperez@cccasanare.co  
Sharon Montañez Zipagauta – Investigadora  
gestor.crc@cccasanare.com

Cámara de Comercio de Casanare | Vigilada Superindustria  
Fundación: Decreto 1273 del 10 de junio de 1987 del  
Ministerio de Desarrollo Económico

Carrera 29 No. 14 – 47  
Yopal, Casanare, Colombia  
PBX: +57 8 6345955  
contactecnos@cccasanare.com  
www.cccasanare.co

### Jurisdicción

Los diecinueve municipios de Casanare: Aguazul, Chámeza, Hato Corozal, La Salina, Maní, Monterrey, Nunchía, Orocué, Paz de Ariporo, Pore, Recetor, Sabanalarga, Sácama, San Luis de Palenque, Támara, Trinidad, Villanueva y Yopal.

Sede principal  
Yopal, capital de Casanare

Documento elaborado para la Superintendencia de Industria y Comercio  
Enero de 2020

# Una visión general de la economía de Casanare<sup>1</sup>

## Resumen

Casanare es uno de los departamentos más jóvenes de Colombia y ha tenido un desarrollo en diferentes dimensiones relevante; a partir de las dotaciones de recursos naturales y las capacidades instaladas que ha dejado grandes empresas en el transcurrir del tiempo, se han desarrollado proyectos importantes con impactos en lo social, económico y productivo del departamento, a su vez, esto ha redundando en la calidad de vida de los habitantes y en la configuración de un departamento para a competir con economías de igual o superior desempeño a la de Casanare.

La Cámara de Comercio de Casanare es una entidad privada de carácter gremial hace parte de la Confederación Colombiana de Cámaras de Comercio – Confecámaras, y se ha sumado al propósito de contribuir a hacer de Casanare el departamento llanero más próspero y competitivo mediante la promoción del desarrollo regional y la construcción de tejido empresarial.

Con ese objetivo, el presente trabajo revisa de manera amplia el resultado de la economía de Casanare entre los años 2017 – 2019 haciendo uso de bases de datos de registros administrativos de entidades oficiales nacionales y regionales, para constituirse un insumo en el diseño e implementación de políticas públicas enfocadas a mejorar continuamente el desempeño económico, productivo y competitivo

---

<sup>1</sup> \*Estudio económico elaborado desde la Cámara de Comercio de Casanare, Autores: Juliana Pérez Gutiérrez, Gerente de Articulación Público Privada-GAPP, E-mail: jperez@cccasanare.co y Sharon Montañez Zipagauta, investigadora, E-mail: gestor.crc@cccasanare.com, dirección de correspondencia: carrera 29 No. 14 – 47, Yopal- Casanare.

## Tabla de contenido

Introducción.....	5
1. SECCIÓN 1. CARACTERIZACIÓN ECONÓMICA DE LA JURISDICCIÓN.....	6
2. CONTEXTO ECONÓMICO DE CASANARE .....	7
2.1 Estructura económica.....	8
2.2 Agricultura, Ganadería, Caza, Silvicultura y Pesca.....	10
2.3 Minas y Canteras .....	12
2.4 Comercio.....	13
2.5 Construcción .....	13
2.6 Transporte .....	14
2.7 Índice Departamental de Competitividad .....	15
SECCIÓN 2. CARACTERIZACIÓN SOCIAL DEL DEPARTAMENTO DE CASANARE .....	16
Información demográfica .....	17
Información de tipo educativo.....	18
Salud.....	19
Información electoral .....	20
Empleo y desempleo .....	20
Información relacionada con la actividad registral. ....	21
Empresas Sin Ánimo de Lucro.....	23
Registro Nacional de Turismo.....	23
Registro Único de Proponentes.....	24

## Tabla de Ilustraciones

Ilustración 1 Variación del PIB Colombia y Casanare (2008 - 2016) - precios constantes ....	7
Ilustración 2. Tasa de desempleo de Colombia y Yopal (%) (2013 - 2018) .....	8
Ilustración 3 PIB de Casanare por ramas de actividad, sin petróleo (2010 - 2018), precios constantes (\$miles de millones).....	10
Ilustración 4 Producción de palma de aceite en Casanare (2016 - 2019) (toneladas) .....	11
Ilustración 5 Producción mensual de crudo en Casanare (2017 - 2019) (bppdc).....	12
Ilustración 6 Ocupación hotelera en Casanare (%) (2016 - 2019) .....	13
Ilustración 7 Metraje mensual licenciado para construcción en Yopal (2015 - 2019) m2... ..	14
Ilustración 8 Pasajeros movilizados por el Aeropuerto El Alcaraván (2017 - 2019).....	15
Ilustración 9 Puntaje general y posición en el IDC 2019 .....	16

Ilustración 10. Distribución de la población por sexo y grupos de edad e Casanare (2018)	17
Ilustración 11. Crecimiento del tejido empresarial de Casanare (2017 - 2019) .....	21

Tabla de gráficas

Tabla 1 PIB de Casanare por ramas de actividad (2017p -2018pr) (\$miles de millones) .....	9
Tabla 2 Área sembrada de arroz mecanizado por departamentos productores (2017 - 2019) .....	11
Tabla 3. Indicadores de empleo en Yopal (2014 - 2018) .....	20
Tabla 4. Total de renovados y nuevos registros mercantiles (2017 - 2019).....	22
Tabla 5. Total de registros de Entidades Sin Ánimo de Lucro (2017 - 2019).....	23

## Introducción

La Cámara de Comercio de Casanare en su ejercicio de agente de desarrollo económico local en el departamento de Casanare le asiste obligaciones de carácter especial. En razón de lo anterior y dando cumplimiento a la directriz de la Superintendencia de Industria y Comercio – SIC, y al decreto 898 de 2002 del Código de Comercio, que establece la elaboración de estudios sobre temas de interés regional y general para las Cámaras de Comercio del país con el propósito de contribuir al desarrollo de la comunidad y de la región donde opera, se desarrolla el presente estudio económico sobre su jurisdicción

La jurisdicción de la Cámara de Comercio de Casanare comprende los 19 municipios del departamento de Casanare, correspondiendo exactamente a la jurisdicción departamental. Por tal razón, dentro de la primera sección del presente estudio y haciendo uso de información socio económica de manera agregada se caracterizará el departamento de Casanare. En la segunda sección, se presentará la caracterización económica del municipio sede de esta cámara, es decir Yopal, teniendo en cuenta la información sobre la actividad comercial solicitada en la guía de elaboración de estudios económicos de la SIC.

De esta forma, la estructura que seguirá el presente estudio es el siguiente:

### Sección 1. Caracterización económica de la jurisdicción

#### 2. Contexto económico del departamento de Casanare

Sección 2. Caracterización social del departamento de Casanare con indicadores mínimos propuestos.

- Información demográfica
- Información relacionada con el presupuesto
- Información de empleo y desempleo
- Información tributación y recaudo
- Información preescolar, básica y media; y educación superior
- Información en materia del sistema de salud

## 1. SECCIÓN 1. CARACTERIZACIÓN ECONÓMICA DE LA JURISDICCIÓN

En esta sección se presentará la caracterización económica general de la jurisdicción de la cámara, la cual coincide exactamente con la del departamento; y luego se caracterizará el municipio sede de esta cámara, es decir Yopal, usando la guía de indicadores mínimos propuestos.

El departamento de Casanare está ubicado en el oriente del país, en la región de la Orinoquía, tiene 44.640 km<sup>2</sup> (3,9% del territorio nacional), 19 municipios y 379.892 habitantes<sup>2</sup> (0,7% de la población nacional). Limita al norte con el departamento de Arauca, al oriente con el departamento de Vichada, al sur con el departamento de Meta y al occidente con los departamentos de Boyacá y Cundinamarca.

Su territorio está constituido por tres conjuntos fisiográficos denominados vertiente oriental de la cordillera Oriental, piedemonte y llanura aluvial. El primero es una zona montañosa que alcanza los 4.000 msnm; mientras que el piedemonte se caracteriza por su relieve plano a ondulado, cubierto por bosque ecuatorial, sabanas y praderas. La llanura aluvial, que se extiende desde el fin de piedemonte hasta límites con los departamentos de Vichada y Meta, está conformada por sabanas inundables y bosques de galería. La temperatura varía de 22°C a 27°C, cambiando de húmedo en la zona del piedemonte llanero, a frío en la zona andina pasando por un clima tropical en la zona de sabana.

La red hidrográfica está integrada por numerosos ríos, quebradas, caños y lagunas, que desaguan en río Meta. Se destacan los ríos Casanare, Chire, Ariporo, Guachiría, Curama, Pauto, Guanapalo, Tocaría, Cravo Sur, Charte, Unete, Cusiana, Chitamena, Tacuya, Túa, Aguaclara y Upía. Este potencial hídrico junto con 3.106.570 hectáreas disponibles para el desarrollo del agro<sup>3</sup>, hacen de Casanare un territorio atractivo para la inversión de este sector.

Sin embargo, esta región se ha destacado por la intensa actividad petrolera en las últimas tres décadas. El hallazgo de los campos petroleros de Cusiana y Cupiagua significó millonarias regalías para los gobiernos locales y se produjo una fuerte migración de familias buscando mejores oportunidades laborales. Las regalías permitieron ejecutar proyectos importantes en vías, agua potable, saneamiento básico, vivienda, educación y salud.

---

<sup>1</sup> Dane (2020)

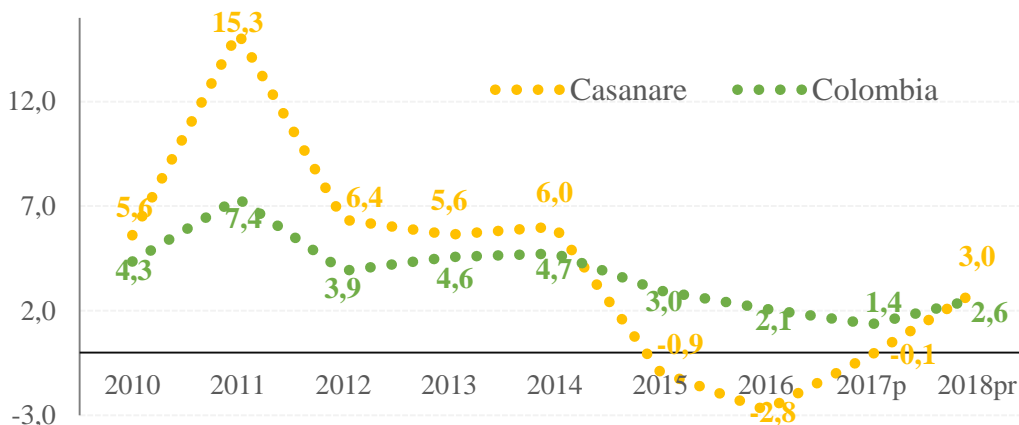
<sup>2</sup> Unidad para la Planificación Rural Agropecuaria (2017)

Hoy Yopal, capital de departamento, es una ciudad moderna con una oferta comercial, hotelera, bancaria y de servicios digna de una ciudad grande. A Yopal se llega a través de tres vías que están siendo intervenidas dentro de la revolución de la infraestructura colombiana. El corredor vial Vilavicencio-Yopal, la Vía del Cusiana y la Transversal del Sisga, así como el nuevo aeropuerto El Alcaraván de Yopal, serán el impulso definitivo hacia la productividad y la competitividad que Casanare esperaba.

## 2. CONTEXTO ECONÓMICO DE CASANARE

Según el Dane (2019), la producción de Casanare decreció 0,1 en 2017 y creció 3,0% en 2018, términos constantes, mientras el país lo venía haciendo al 2% en promedio en dichos años. (Ilustración No. 1); presentándose un abrupto cambio, tres años consecutivos en decrecimiento (2015 – 2017) para finalmente en el 2018 reportar un crecimiento de (3,0%) superior al nacional (2,6%).

**Ilustración 1** Variación del PIB Colombia y Casanare (2008 - 2016) - precios constantes



Fuente: Dane – cuentas nacionales

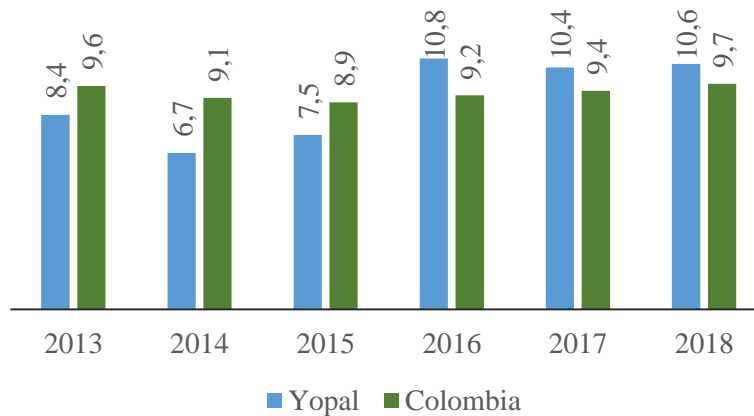
P: provisional; pr: preliminar

Respecto al PIB per cápita, el Dane en su reporte indico que Casanare sigue estando en primer lugar a nivel nacional con una cifra de \$41. 971.599 por habitante, seguido de Meta, Bogotá DC y Santander.

El efecto de la recesión económica comprendida entre el 2015 y el 2017 se presentó una relación directamente proporcional entre el crecimiento de la economía y la tasa de desempleo, la tasa de desempleo paso de una tasa de 7,5%, inferior a la nacional (8,9%) en 2015, a una tasa de 10,4% superior a la nacional (9,4%) en 2017. (Ilustración No.2).



**Ilustración 2.** Tasa de desempleo de Colombia y Yopal (%) (2013 - 2018)



Fuente: Dane- mercado laboral

Después del ciclo superior de buenos precios del crudo acaecida entre 2010 y 2014, Casanare experimentó una recesión económica que contrajo su PIB en más de \$3 billones entre 2014 y 2015, la cual duró aproximadamente 3 años y aumentó la tasa de desempleo de Yopal de 6,7% en 2014 a 7,5% en 2015 y desde entonces ha sido una cifra de dos dígitos, siendo superior a la nacional. Las más recientes cifras del Dane (2018), muestran que la economía de Casanare ha iniciado su fase de recuperación al haber crecido al 3,0% en 2018, pero el desempleo de Yopal se ubica en 10,6% lo cual es un reto prioritario.

Un mecanismo que toma especial relevancia en la consolidación de la recuperación económica es la atracción de la inversión privada para Yopal. Por tal motivo, es importante desarrollar una estrategia integral que permita crear las condiciones propicias para que nuevos capitales y recursos lleguen a generar empleo, tributos, transferencia de conocimientos y dinámica económica en general. Dentro de tal estrategia es de suma importancia la política tributaria y fiscal, cuyo último Código de Rentas fue aprobado en 2013 cuando la marcha de la economía era boyante, por lo que se requiere un nuevo estatuto municipal que esté acorde a las nuevas realidades socioeconómicas y sea un incentivo en la atracción de la inversión.

## 2.1 Estructura económica

Según las cifras y reportes del Dane, en 2018 las ramas de construcción (-5,1%) e información y comunicaciones (-4,5%) fueron las que decrecieron en el departamento de Casanare, mientras que Actividades profesionales (8,6%) y manufacturas (5,3%) fueron las de mayor crecimiento. (Tabla No. 1).

**Tabla 1** PIB de Casanare por ramas de actividad (2017p -2018pr) (\$miles de millones)

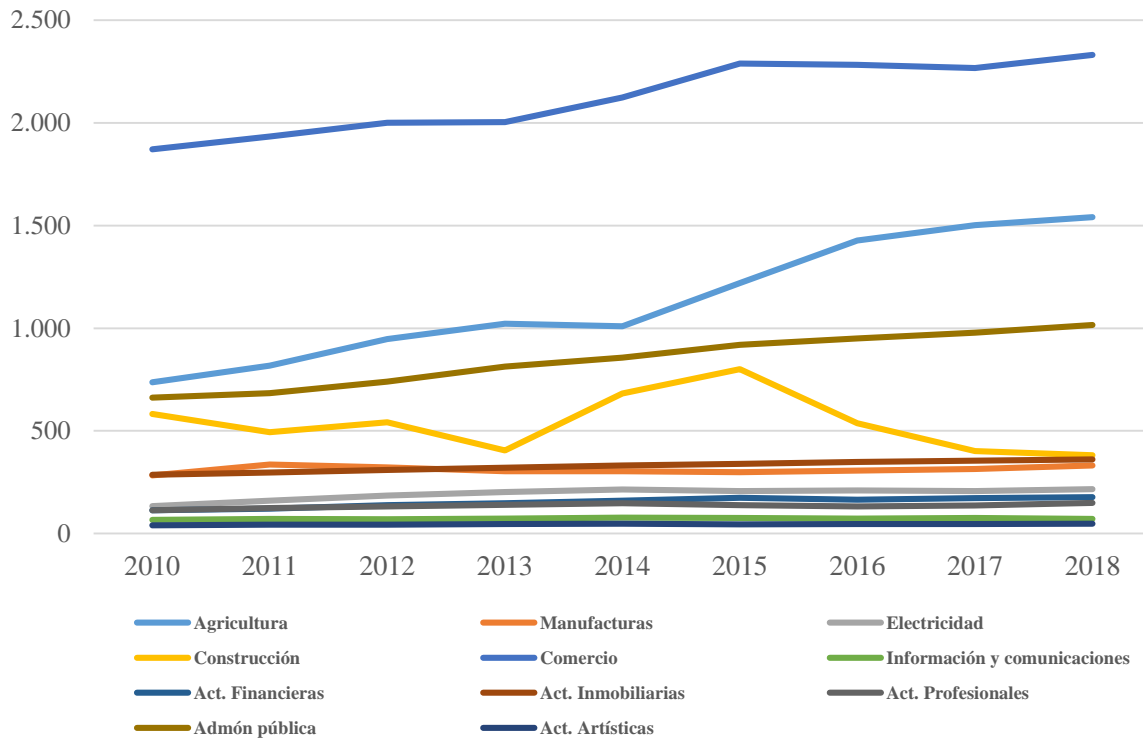
Actividad económica	Precios corrientes			Precios constantes		
	2017 <sup>p</sup>	2018 <sup>pr</sup>	Variación (%)	2017 <sup>p</sup>	2018 <sup>pr</sup>	Variación (%)
Agricultura	1.498	1.510	0,8	1.502	1.540	2,6
Minas y canteras	5.721	7.853	37,2	5.977	6.177	3,3
Manufacturas	347	368	6,0	315	332	5,3
Electricidad	262	296	12,9	207	217	4,9
Construcción	406	390	-3,9	401	381	-5,1
Comercio	2.519	2.680	6,3	2.268	2.331	2,8
Información y comunicaciones	85	83	-2,3	75	72	-4,5
Act. Financieras	178	191	7,3	173	178	2,7
Act. Inmobiliarias	387	405	4,6	356	362	1,6
Act. Profesionales	152	170	11,8	138	149	8,6
Admón pública	1.095	1.176	7,3	979	1.016	3,8
Act. Artísticas	50	52	2	46	47	3,0
<b>Total Valor Agregado</b>	<b>12.699</b>	<b>15.175</b>	<b>19,4</b>	<b>12.435</b>	<b>12.802</b>	<b>2,9</b>
Total Impuestos-subsidios	497	575	15,6	491	507	3,2
<b>Producto Interno Bruto</b>	<b>13.197</b>	<b>15.750</b>	<b>19,3</b>	<b>12.925</b>	<b>13.307</b>	<b>3,0</b>

Fuente: Dane – cuentas nacionales

P: provisional; pr: preliminar

La actividad de minas y canteras alcanzó en 2018 los \$7,8 billones, una de las actividades dominantes en el territorio; mientras la construcción bajo \$16 billones (Tabla 1). De esta forma, el comercio al por mayor y actividades profesionales fueron los sectores que contrarrestaron los efectos de la recesión, estos dos sectores junto con minas y canteras han determinado la vocación del departamento, orientado a ser un centro de servicios agroindustriales para la Orinoquia (Ilustración No.3).

**Ilustración 3** PIB de Casanare por ramas de actividad, sin petróleo (2010 - 2018), precios constantes (\$miles de millones)



Fuente: Dane – cuentas nacionales

## 2.2 Agricultura, Ganadería, Caza, Silvicultura y Pesca

La rama de actividad del agro ha sido determinante en el departamento de Casanare, el buen desempeño de esta en el transcurrir de los años reafirman la vocación agropecuaria en el territorio, lo anterior lo reafirma las estadísticas del Dane, para el año 2018 el crecimiento fue de 2,6%, en términos constantes, conservando la dinámica de años anteriores. Casanare se consolidó como el primer productor de arroz, el segundo hato ganadero del país, así como la fuerza de cultivos promisorios como la piña y el café.

De acuerdo con la encuesta nacional de arroz mecanizado del Dane, en Casanare para el 2017 se sembraron 178.208 hectáreas y se produjeron 863.376 toneladas, en 2018 se sembraron 146.682 hectáreas y la producción alcanzó 800.010 toneladas, y solo en el primer semestre de 2019 la cifra logro llegar a 139.397 hectáreas sembradas con una participación de área sembrada del 39,5%, la mayor del país. (Tabla No. 2)

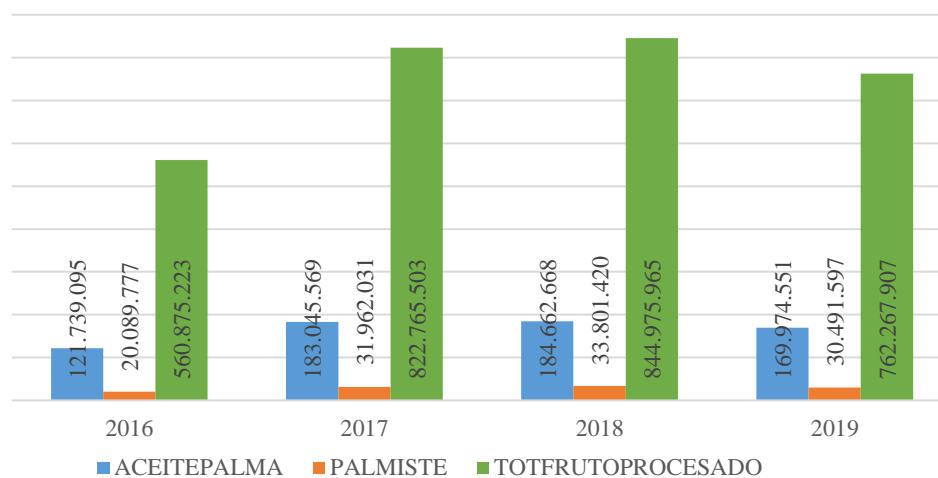
**Tabla 2** Área sembrada de arroz mecanizado por departamentos productores (2017 - 2019)

Departamento	Área sembrada (ha)					Producción (t)				
	2017-I	2017-II	2018-I	2018-II	2019-I	2017-I	2017-II	2018-I	2018-II	2019-I
Casanare	161.882	16.326	129.562	17.120	139.397	107.814	755.562	93.031	706.979	102.256
Meta	68.052	14.705	52.063	14.334	61.185	74.395	319.637	71.252	277.336	78.478
Tolima	53.099	54.421	55.251	51.189	47.276	366.957	381.769	391.267	411.463	364.302
Huila	17.190	16.403	16.219	18.067	14.843	138.878	127.332	117.562	119.624	133.915
Resto Departamentos*	113.836	79.461	80.683	66.436	90.150	301.915	474.736	347.626	389.417	329.130

Fuente: Dane- Encuesta nacional de arroz mecanizado

En lo referente a palma de aceite, la producción de aceite de palma en Casanare ha venido cobrando fuerza, para el 2016 se tuvo una producción de 121.739 toneladas y el año 2019 totalizó la producción de palma de aceite con 169.974 toneladas, lo que significativa un crecimiento del 40% en la producción de aceite de palma. Es importante resaltar que en el departamento se encuentran instaladas siete plantas extractoras que ayudan a la generación de valor agregado en este cultivo.

**Ilustración 4** Producción de palma de aceite en Casanare (2016 - 2019) (toneladas)



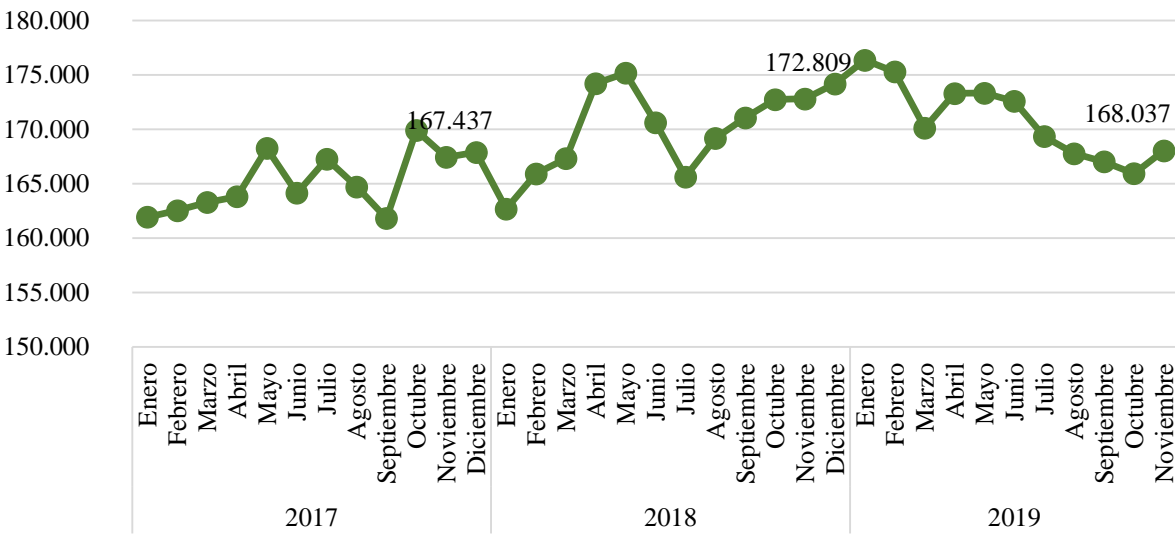
Fuente: Fedepalma- Sisa

En cuanto al inventario pecuario, destaca principalmente el hato ganadero de Casanare que en 2019 ascendió a 2.134.723 cabezas, consolidándose como el segundo hato ganadero del país, según ICA. El hato ganadero de Casanare representa el 7,84% del hato nacional y se encuentra a solo 955.908 cabezas del departamento de Antioquia.

### 2.3 Minas y Canteras

En el sector hidrocarburos, Casanare sigue teniendo un liderazgo importante a nivel nacional en la producción de hidrocarburos. La producción de crudo en Casanare en el año 2019 (enero – noviembre) osciló entre los 176 mil y 173 mil barriles de petróleo promedio calendario, mientras que para el año 2018 estuvo entre los 160 mil y los 170 mil barriles de petróleo promedio calendario. (Ilustración No. 5).

**Ilustración 5** Producción mensual de crudo en Casanare (2017 - 2019) (bppdc)



Fuente: Agencia Nacional de Hidrocarburos

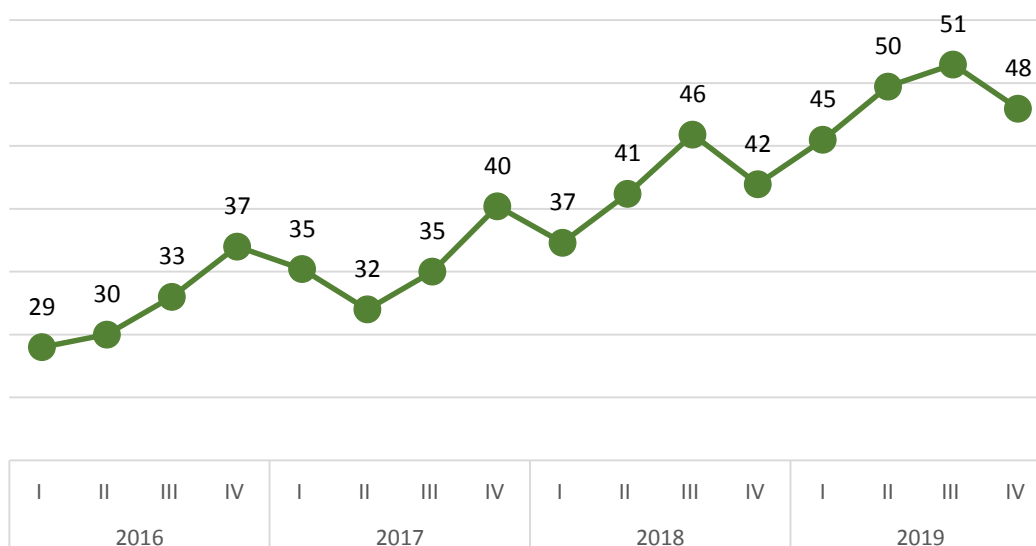
El comportamiento de los precios del petróleo ha incidido de manera importante en las finanzas del departamento, en este sentido, el precio sostenido del barril de petróleo tuvo efectos positivos en lo mencionado líneas arriba.

## 2.4 Comercio

La rama de comercio al por mayor y al por menor, incluye además otras actividades como reparación de vehículos automotores y motocicletas; transporte y almacenamiento; alojamiento y servicios de comida, presentó un crecimiento de 6,3% en términos corrientes, superando los \$2,6 billones.

El turismo ha permitido la transformación de territorios brindando oportunidades económicas y calidad de vida, se ha denominado que el turismo es el un motor de desarrollo. Casanare no es ajeno a las bondades que consigo trae esta actividad; el nivel de ocupación hotelera en Casanare desde el cuarto trimestre de 2018 ha venido con una tendencia al alza. Para el tercer trimestre de 2019 repuntó la ocupación hotelera con 51%, la más alta de los últimos años.

**Ilustración 6** Ocupación hotelera en Casanare (%) (2016 - 2019)



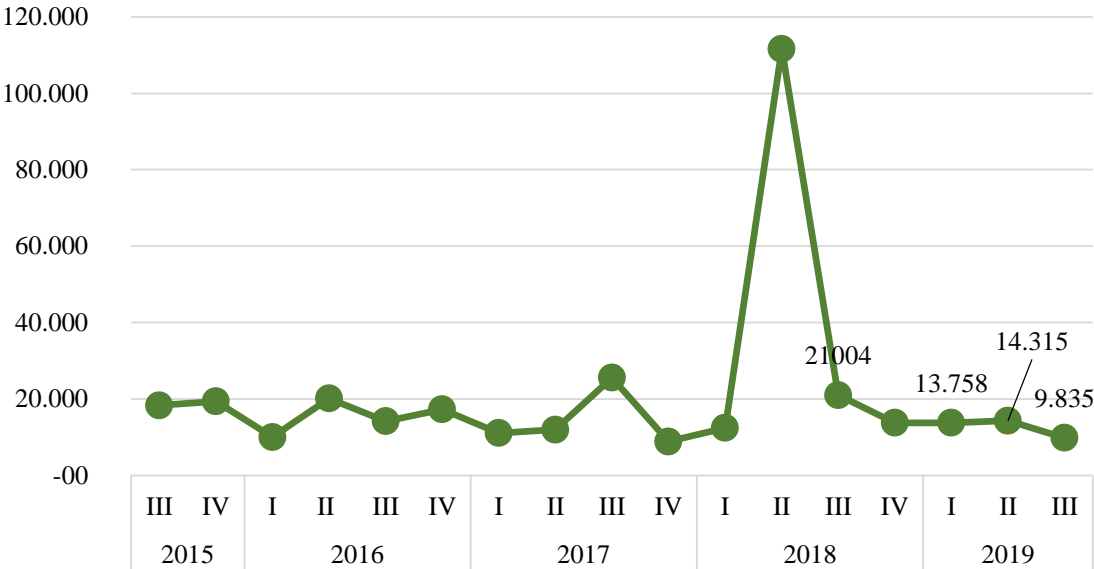
Fuente: Cotelco capítulo Casanare- Informe Regional Banco de la República-Suroriente

## 2.5 Construcción

La construcción ha sido la rama que tanto a nivel nacional como departamental ha presentado desaceleración, desde el año 2017 se empieza a revisar una recuperación que a su vez suma en indicadores de empleo, entendiendo que está actividad es la que demanda mayor mano de obra. De otra parte, la expedición de licencias de construcción presentó un pico entre el segundo y tercer trimestre del 2018, lo anterior obedece a un representante en el proceso de expedición de licencias de construcción al finalizar el año 2017 por un cambio atípico de administración en la alcaldía de Yopal.

En 2019 de enero a septiembre, en Yopal se licenciaron 37.908 m2 para construcción, lo que significó una caída del 73,8% frente al mismo periodo en 2018, cuando se licenciaron 145.066 (Ilustración No. 7).

**Ilustración 7** Metraje mensual licenciado para construcción en Yopal (2015 - 2019) m2



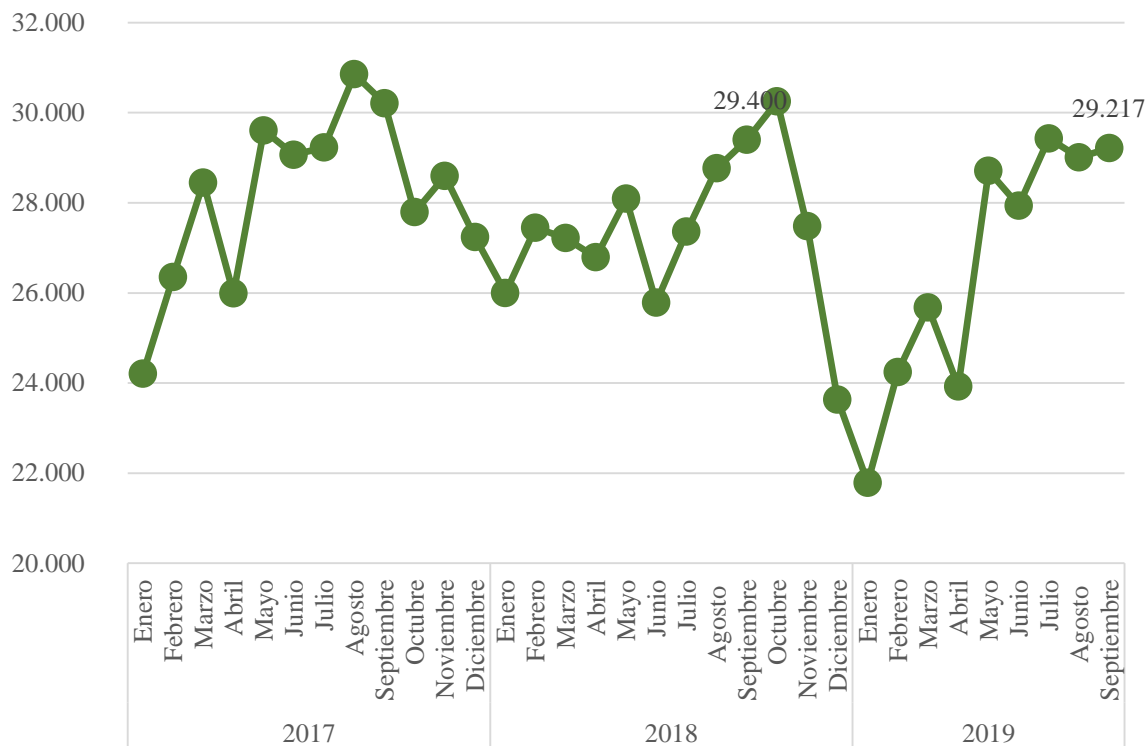
Fuente: Dane- ELIC

**2.6 Transporte**

El departamento de Casanare cuenta con un número importante de pistas autorizadas y un aeropuerto moderno con amplias facilidades para los pasajeros, éste se ha constituido como el de mayor movimiento de pasajeros en la Orinoquia.

De otro lado, el transporte como actividad conexas a la rama de actividad de comercio, ha registrado una dinámica importante en Casanare hasta el año 2018, hasta ese año era el aeropuerto de la Orinoquia que movilizaba mayor número de pasajeros, a finales del 2018 se da el cierre a la vía el llano y se adopta un paquete de medidas para conectar la región Orinoquia con el centro del país, de ahí que la dinámica del transporte arriba hacia el departamento vecino del Meta.

**Ilustración 8 Pasajeros movilizados por el Aeropuerto El Alcaraván (2017 - 2019)**



Fuente: Aeronáutica Civil de Colombia.

En el año 2018 se transportaron 304.581 pasajeros por el Aeropuerto El Alcaraván de Yopal, mientras que de enero a septiembre de ese mismo año se movilizaron 246.854 pasajeros, de acuerdo a lo anterior, para el 2019 (enero –septiembre) se evidenció un descenso de 2,8%, lo que significó una movilización de 239.935 pasajeros.

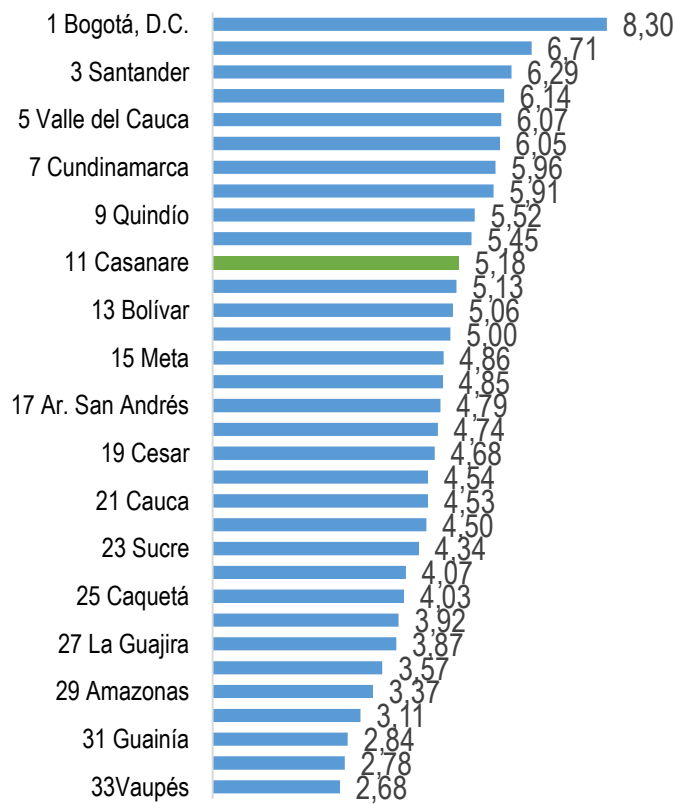
## 2.7 Índice Departamental de Competitividad

El IDC se ha convertido en un insumo fundamental para que el sector público, privado, académico y organizaciones de la sociedad civil conozcan y analicen el desempeño de los departamentos desde una perspectiva comparada y generar insumos para la formulación de políticas públicas orientadas al cierre de brechas en el departamento.

Casanare en el 2019, obtuvo una calificación destacada de 5,18 puntos sobre 10 posibles, logrando la posición 11 a nivel nacional, lo anterior le da el calificativo de ser el departamento más competitivo de la Orinoquia (Ilustración 15).



### Ilustración 9 Puntaje general y posición en el IDC 2019



Fuente: Consejo Privado de Competitividad – Universidad del Rosario

En diferentes entregas ha sido destacado como buena práctica el departamento de Casanare en pilares como Infraestructura, Cobertura de Educación y Eficiencia de los mercados; los resultados entregados en el 2019, devela retos importantes para las principales autoridades de Casanare en sofisticación, innovación y diversificación de la canasta exportadora del departamento, condiciones importante para la competitividad y productividad.

## SECCIÓN 2. CARACTERIZACIÓN SOCIAL DEL DEPARTAMENTO DE CASANARE

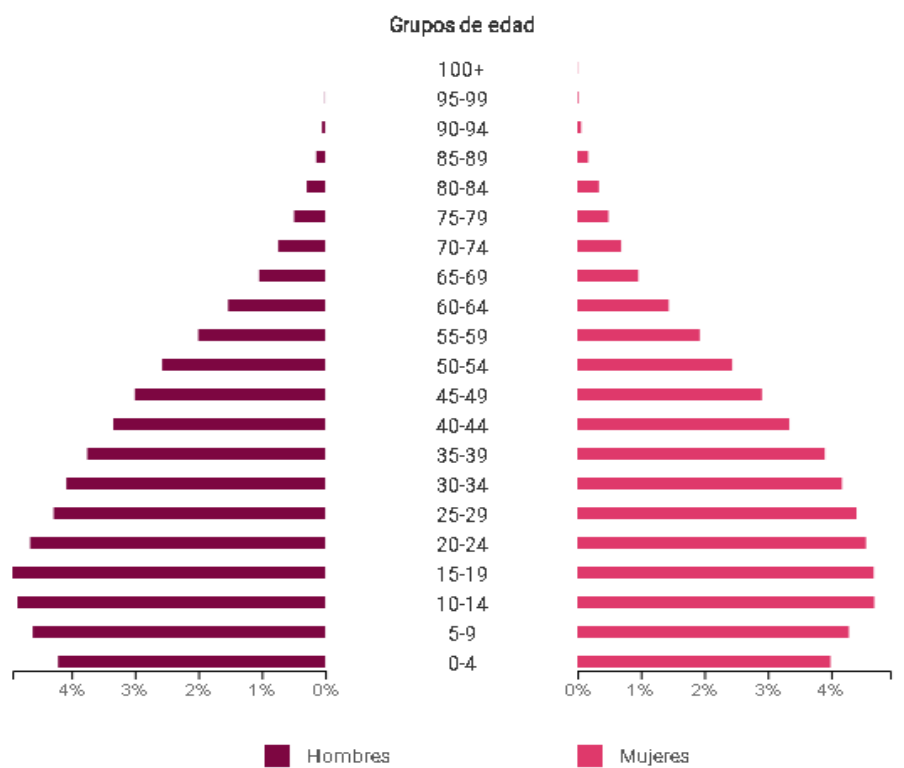
Dadas las instrucciones en la guía práctica para la elaboración y presentación de estudios económicos por parte de las Cámaras de Comercio a la Superintendencia de Industria y Comercio, en este apartado se presenta información relacionada de manera agregada del departamento de Casanare en materia demográfica, de tipo macroeconómico, educativo, de

salud, información electoral e información en materia comercial, es importante aclarar, que para algunos indicadores propuestos no se encontró información de la última vigencia 2019.

### Información demográfica

En cuanto a la dinámica demográfica de Casanare, esta ha sido sustancialmente afectada por la fuerte inmigración desde principios de la década de los 90's a raíz del boom petrolero que experimentó el departamento. Casanare pasó de tener 295.276 habitantes en 2005 a 368.989 en 2017; en el reciente censo realizado por el Dane (2018), la población estimada para Casanare fue de 420.504 para 2018 y según las proyecciones para el año 2020 la población será de 435.195 habitantes, de la cual, el 71,2% corresponde a residencia en cabecera y el restante 28,8% en centro poblado y rural disperso.

**Ilustración 10.** Distribución de la población por sexo y grupos de edad e Casanare (2018)



Fuente: Dane- Dirección de censos y demografía

La distribución por género indica que Casanare tiene una población muy equilibrada, pues las mujeres representan el 49,5% mientras que los hombres representan el 50,5% del total. Por grupos etarios, se observa que la población de Casanare es muy joven ya que el 67,89% de los habitantes tienen entre 16 y 64 años de edad (Ilustración 10).

Según estadísticas vitales de nacimientos y defunciones del Dane, en Casanare para el año 2018 se registraron 5.976 nacimientos siendo 3.093 hombres y 2.883 mujeres, por área, se presenta que el 97,5% corresponden a cabecera municipal y 2,4% en el área rural disperso, mientras que en defunciones, se registraron 52 defunciones fetales, 21 de ellas hombre y 15 mujeres.

Por otro lado, las defunciones no fetales registraron 176.600 para Casanare en 2018, de las cuales 97.024 fueron hombres, 79.507 mujeres e indeterminado 69, resultando el área de la cabecera municipal con el 89,8% la de mayores defunciones no fetales, seguido de rural disperso 8%, centro poblado 2% y sin información 0,3%.

### **Información de tipo educativo**

En cuanto al sector educativo, el Sistema Integrado de Matrícula de Educación Preescolar, Básica y Media – SIMAT del Ministerio de Educación Nacional – MEN reporta para el 2017 se encontraban matriculados 8.658 estudiantes a colegios no oficiales y 93.107 a colegios oficiales, mientras que para 2018 fueron 8.570 estudiantes matriculados en instituciones no oficiales y 89.955 se encontraban matriculados en instituciones de carácter oficial.

Por nivel de formación se tiene para 2017 916 estudiantes en instituciones no oficiales y 6.543 en oficiales, para 2018 937 estudiantes en no oficial y 6537 estudiantes en colegios oficiales. Primaria: en 2017 3.251 estudiantes en no oficial y 42.196 en oficial, mientras que para 2018 fueron 3.234 estudiantes en colegios no oficiales y 38.740 en colegios oficiales.

Respecto al nivel de educación secundaria se tiene: para el año 2017 se reportó 1672 estudiantes en instituciones no oficiales y 32.663 estudiantes colegios oficiales, finalmente, para el 2018, se reportó 1.643 estudiantes en instituciones no oficiales y 32.776 en instituciones oficiales.

De acuerdo a consulta en el SIMAT para el año 2017, en Casanare se reporta 69 establecimientos de educación oficial y 21 no oficial, de las cuales del sector no oficial se reportan 74 sedes, mientras que para el oficial la cifra resulta en 612 sedes.

94 instituciones de educación básica oficial y no oficial 72; por sedes, se encuentra un total de instituciones de educación preescolar, básica y media de 74 no oficiales y 612 oficiales. Los datos disponibles para el sector educativo en este registro del MEN se encuentran solo hasta el año 2017.

El número de estudiantes por cada nivel educativo se tiene: preescolar 1857 alumnos en 2017 y para 2018 se matricularon 1.618 estudiantes; Básica 166 mil y 168 mil para 2018

Respecto a la educación superior o universitaria, el Sistema Nacional de Información de Educación Superior –Snies del MEN informa que en Casanare hacen presencia 9 universidades, sin embargo, solo 4 universidades ofrecen programas de pregrado de educación superior, a saber: Universidad de La Salle, Universidad Autónoma de Bucaramanga, Fundación Universitaria de San Gil y la Fundación Universitaria Internacional del Trópico Americano –Unitrópico, siendo esta última la única cuyo domicilio principal es Yopal.

Para el año 2017, 10.089 fueron los alumnos matriculados para cursar educación superior, mientras que para 2018 se matricularon 9.361 estudiantes para cursar estudios de educación superior. Son trece universidades las que hacen presencia en Casanare en el año 2018, a saber: Universidad Pedagógica y Tecnológica de Colombia, Universidad de Pamplona, Universidad Santo Tomas, Universidad de Boyacá, Universidad de la Salle, Universidad Autónoma de Bucaramanga, Universidad Nacional Abierta y a Distancia, Escuela Superior de Administración Publica, Fundación Universitaria de San Gil, Unitrópico, Corporación Universitaria Remington, Corporación Unificada Nacional Superior, Servicio Nacional de Aprendizaje, es importante mencionar, que buena parte de las universidades citadas ofrecen programas de extensión pero no tienen sede propia en el departamento de Casanare.

## **Salud**

En cuanto a la dinámica del sector salud en Casanare, es pertinente decir que en el Registro Especial de Prestadores de Servicios de Salud –REPS del Ministerio de Salud y Protección Social hay registradas 37 Instituciones Prestadoras del Servicio de Salud –IPS públicas, 278 privadas, algunas con servicios especializados de tercer y cuarto nivel.

De acuerdo a la Administradora de los Recursos del Sistema General de Seguridad Social en Salud – ADRES del Ministerio de Salud y Protección Social, en el departamento de Casanare para el año 2017 se encontraban afiliados al sistema de salud en el régimen contributivo 1.840.010, 24 régimen especial (excepción) y régimen subsidiado 2.910.212, la brecha entre el régimen contributivo y el régimen subsidiado deja entre ver las dificultades por las que el actual sistema de salud atraviesa.

## Información electoral

De acuerdo a la Registraduría Nacional del Estado Civil, para las elecciones de autoridades locales del periodo 2016 -2019 en el departamento de Casanare se instalaron 809 mesas donde 257.951 personas se encontraban habilitadas para realizar el ejercicio democrático, tan solo el 75,8% (195.758) desarrollaron el ejercicio

## Empleo y desempleo

Yopal es una ciudad intermedia moderna que cuenta con una demanda por consumo importante, demanda de mano de obra significativa y tiene para ofrecer una amplia gama de servicios sociales y públicos. El crecimiento y el nivel de empleo son variables que tienen una relación directamente proporcional, en este sentido, Yopal hacia el año 2010 -2012 reportaba tasas de crecimiento económico superiores a la nacional, así mismo, la tasa de desempleo se mantenía sobre un dígito, llegando a reportar las tasas de desempleo más baja del país.

**Tabla 3.** Indicadores de empleo en Yopal (2014 - 2018)

	<i>2014</i>	<i>2015</i>	<i>2016</i>	<i>2017</i>	<i>2018</i>
<i>Población total</i>	121	124	128	131	134
<i>Población en edad de trabajar</i>	93	96	99	102	105
<i>Población económicamente activa</i>	66	69	71	73	75
<i>Ocupados</i>	62	64	63	66	67
<i>Desocupados</i>	4	5	8	8	8
<i>TO</i>	66,3	66,8	63,7	64,5	63,7
<i>TD</i>	6,7	7,5	10,8	10,4	10,6

Fuente; Dane- mercado laboral Amazonía y Orinoquia

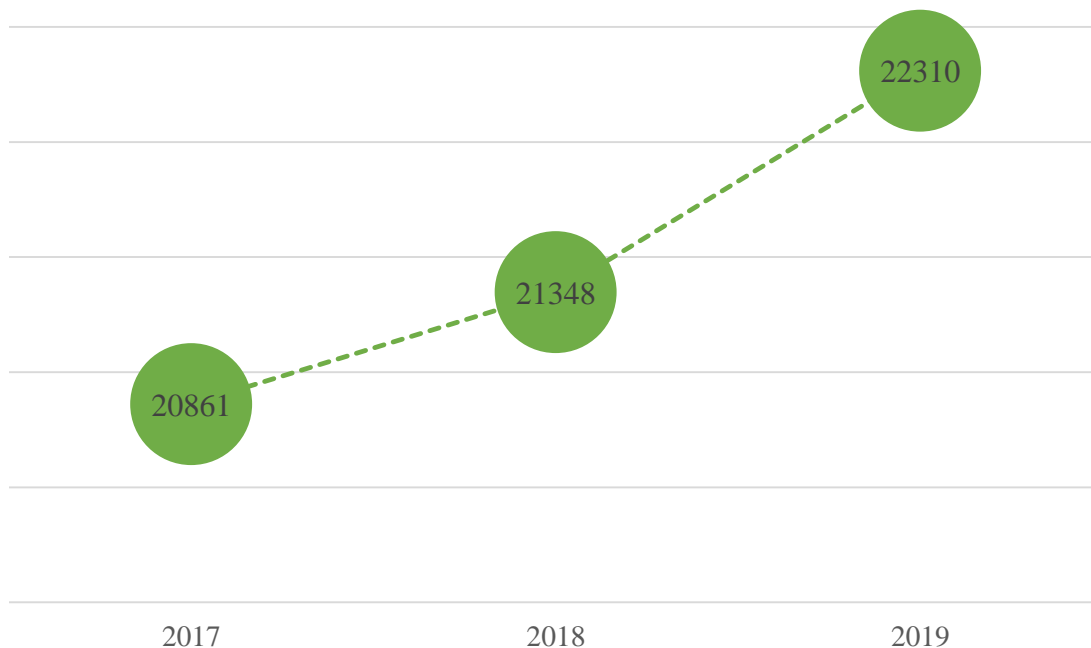
\*Población total, en edad de trabajar, económicamente activa, ocupados, desocupados (en miles)

Casanare hacia el año 2015 experimentó una recesión económica que contrajo su PIB en más de \$3 billones entre 2014 y 2015, la cual duró aproximadamente 3 años y aumentó la tasa de desempleo de Yopal de 6,7% en 2014 a 7,5% en 2015 y desde entonces ha sido una cifra de dos dígitos, siendo superior a la nacional. Las más recientes cifras del Dane (2018), muestran que la economía de Casanare ha iniciado su fase de recuperación al haber crecido al 3,0% en 2018, pero el desempleo de Yopal se ubica en 10,6%

### Información relacionada con la actividad registral.

El tejido empresarial en el departamento de Casanare se ha venido creciendo de manera considerable, desde la Cámara de Comercio de Casanare se han adoptado estrategias que propenden por fortalecerlo cada día, actualmente el tejido empresarial se encuentra diversificado en comparación de hace cinco años.

**Ilustración 11.** Crecimiento del tejido empresarial de Casanare (2017 - 2019)



Fuente: Cámara de Comercio de Casanare

La Cámara de Comercio de Casanare – CCC durante la vigencia 2017 efectuó 4.043 nuevos registros mercantiles, el 86% corresponden a personería jurídica, el restante 14% obedece a persona natural. Al analizar los datos por municipio, se observa que el 50,1% (2.025) de los nuevos registros tienen domicilio en Yopal; le siguen en importancia Villanueva (9,3%), Aguazul (8,2%) y Paz de Ariporo (6,8%)

Mientras que para la vigencia 2018, se efectuaron 3.873 nuevos registros, presentando una disminución de 4% respecto al año 2017, ya que para ese año se llegó a los 4.043 nuevos registros. Al realizar el análisis por municipio de los datos, se observa que el 50% (1.931) de los nuevos registros se encuentran en el municipio de Yopal, le sigue Aguazul 10% (381), Villanueva 10% (368) y Paz de Ariporo 7%.

Finalmente para la vigencia 2019, totalizaron 4.166 nuevos registros, reportando un crecimiento de 7,5% respecto al periodo inmediatamente anterior. Al revisar por municipios los datos, se evidencia que el 53% (2.212) de los nuevos registros se encuentran en el municipio de Yopal, Villanueva 10% (405), Aguazul 8% (345) y 6% (252). (Tabla 4)

**Tabla 4.** Total de renovados y nuevos registros mercantiles (2017 - 2019)

Año	Nuevas matriculas			Renovados			Cancelaciones de Registros mercantiles
	Personerías jurídicas	Personerías naturales	Total	Personerías jurídicas	Personerías naturales	Total	
2017	536	3507	4043	3228	13590	16818	2282
2018	675	3198	3873	3530	13945	17475	2141
2019	788	3378	4166	3941	14203	18144	4166

Fuente: Cámara de Comercio de Casanare

Frente a los datos de renovaciones de registros mercantiles, durante 2017 se renovaron 16.818, siendo 13.590 de personas naturales (80,8%) y 3.228 de personas jurídicas (19,2%). Por municipios, se observa, que el 51,6% de estas renovaciones se concentraron en Yopal (8.680), siguiéndole en importancia municipios como Villanueva (1.629), Aguazul (1.316) y Paz de Aripuro (1.111).

Para el año 2018 se renovaron 17.475, siendo 13.946 de personas naturales (79,9%) y 3.529 de personas jurídicas (20,1%). A nivel de municipios, el 51% de las renovaciones se concentran en Yopal (8.940), siguiendo de Villanueva 10% (1.758) y Aguazul 8% (1.386).

Durante el 2019, 18.144 fueron las renovaciones de registros mercantiles. A nivel de municipios se evidencia que el 51% (9.235) se concentraron en la capital, Yopal, seguido de Villanueva 10% (1.802) y Aguazul 8% (1.521).

Respecto a cancelaciones, durante el 2017 la cifra de cancelaciones de registros mercantiles ascendió a 2.282, mientras que para ese mismo año el total de establecimientos cancelados fue de 1.957. Para el año 2018, la cifra de cancelaciones fue de 2.141 siendo un 6% menor que la del 2017, finalmente, para el 2019, se evidenció una cancelación de 2.016 registros mercantiles una diferencia de 125 registros, lo que significa una menor cancelación de registros mercantiles (5,8%) para ese año.

## Empresas Sin Ánimo de Lucro

La información correspondiente a la Actividad registral de Entidades Sin Ánimo de Lucro – ESAL para 2017, totalizó con 1.033 registros de Entidades Sin Ánimo de Lucro, de los cuales 203 fueron nuevas inscripciones y 830 registros de ESALES fueron renovados. De los 1.033 de registros de Entidades Sin Ánimo de Lucro, el 4,5% corresponden a Entidades de economía solidaria el restante 95,4% son Entidad Sin Ánimo de Lucro, para este mismo año el total de cancelaciones se este registro fue de 36.

Mientras que para el año 2018, se evidencio 135 nuevos registros de Entidades sin Ánimo de Lucro, el 98,0% corresponde al registro por asociaciones, corporaciones y fundaciones, es decir, 98; el restante 2% concierne a nuevos registros realizados por entidades de economía solidaria. Las renovaciones de registros por parte de Entidades Sin Ánimo de Lucro alcanzaron los 908, lo cual significo un total de 1043 registros de Entidades Sin Ánimo de Lucro, respecto a cancelaciones se presentaron 55 en todo el departamento al cerrar el 2018.

**Tabla 5.** Total de registros de Entidades Sin Ánimo de Lucro (2017 - 2019)

Año	Entidad de economía solidaria	Entidad sin Ánimo de Lucro	Total	Total Cancelaciones
2017	47	986	1033	36
2018	50	993	1043	55
2019	48	952	1000	32

Fuente: Cámara de Comercio de Casanare

El año 2019, cerró con 1.000 registros de Entidades Sin Ánimo de Lucro, de los cuales 144 fueron registrados por primera vez y 856 fueron renovados, el total de cancelaciones para este mismo año fue de 32 registros de Entidades Sin Ánimo de Lucro.

## Registro Nacional de Turismo

La información concerniente al Registro Nacional de Turismo –RNT para 2017, muestra que en Casanare hubo 75 nuevos inscritos de la siguiente manera por municipio: 31 en Yopal (41,3%), 9 en Aguazul (12%) y 7 en Trinidad como los más representativos.

Por tipo de persona, se evidencia que hubo 63 nuevos inscritos como persona natural, lo que corresponde al 84,0% y 12 nuevos inscritos como persona jurídica, lo que corresponde al 16,0%. En el grupo de nuevos inscritos como persona natural, los municipios más importantes son: Yopal con 25 registros y aguazul con 8; mientras que en el grupo de persona



jurídica el municipio más importante fue Yopal con 6 nuevos inscritos. Así mismo, a 76 ascendieron las cancelaciones de RNT para este año.

Para el 2018, se presentó 50 nuevos inscritos y 382 renovaciones de Registro Nacional de Turismo. Por tipo de persona, se observa que hubo 39 nuevos inscritos como persona natural, lo que corresponde al 78,0% y 11 nuevos inscritos como persona jurídica, lo que corresponde al 22,0%. Respecto a cancelaciones, registro un número de cancelaciones de este registro (250).

En cuanto a las subcategorías de los nuevos inscritos en el RNT, se puede detallar que dos (2) arrendadores de vehículos para turismo fueron registrados en el Registro Nacional de Turismo, en esta dirección, (9) nuevas agencias de viajes, (31) hoteles, (7) lugares de hospedaje no permanente y (1) vivienda destinada al turismo, entre tanto, no se registró nuevos establecimientos de gastronomía y similares, guías de turismo y operadores profesionales de congresos ferias y convenciones.

Finalmente, para el año 2019 se registraron 110 nuevas inscripciones al RNT , en Yopal se realizaron 55, Monterrey 16 y Tauramena 8. Se demuestra que 426 fueron los Registros Nacionales de Turismo renovados en el periodo de estudio mientras que las cancelaciones fueron de 252.

### **Registro Único de Proponentes**

La información correspondiente al Registro Único de Proponentes –RUP para 2017, muestra que en Casanare hubo 247 nuevos inscritos, siendo Yopal (61,9%), Aguazul (11,7%) y Tauramena (5,7%) los municipios donde más se concentraron. Por tipo de persona, vemos que los correspondientes a persona jurídica fueron mayoría con el 75,7%, es decir 187 nuevos proponentes inscritos. Se registraron dos cancelaciones en ese año.

Por otro parte, en el 2018, se reportaron 242 nuevos inscritos. Por tipo de persona, se observa que los correspondientes a persona jurídica fueron mayoría con el 75,2%, es decir 182 nuevos proponentes inscritos, mientras que para persona natural fue 25,0% (60 nuevos proponentes inscritos). Respecto a cancelaciones se tiene que se registró una sola cancelación.

Revisando el año 2019, se evidencio que 192 fueron los nuevos Registros Únicos de Proponentes, 152 corresponden a personería jurídica y los restantes 40 obedecen a personería natural. Respecto a renovaciones, 592 fueron los renovados de los cuales 451 tiene personería

jurídica y tan solo 141 obedecen a personería natural. Para este mismo año solo se registró una cancelación.

#### Referencias bibliográficas

- Departamento Administrativo Nacional de Estadística (Dane). 2018. “Producto Interno Bruto PIB”. Boletín técnico Cuentas nacionales –Departamento Administrativo Nacional de Estadística (Dane).
- 2018. “Principales indicadores del mercado laboral”. Boletín técnico Gran Encuesta Integrada de Hogares. Departamento Administrativo Nacional de Estadística (Dane). 2018.
- 2018. Departamento Administrativo Nacional de Estadística (Dane). 2018. “Producto Interno Bruto PIB departamental por ramas de actividad” precios constantes y corrientes - (Dane)
- Agencia Nacional de Hidrocarburos (ANH). 2018. “Estadísticas de producción de petróleo”.
- 2019. Instituto Colombiano Agropecuario. “Inventario pecuario”-ICA
- 2019. Departamento Administrativo Nacional de Estadística (Dane).2019. “Encuesta Nacional de Arroz Mecanizado” –ENAM. (Dane).
- 2019- Sistema de Información Estadística para el Sector Palmero (Sispa).2019. “Estadísticas del sector palmero”-Sispa. (Fedepalma)
- 2019. Asociación Hotelera y Turística de Colombia. (Cotelco).2019. “Desempeño trimestral de la ocupación hotelera en Casanare”.(Cotelco)
- Departamento Administrativo Nacional de Estadística (Dane). 2019. “Estadísticas de Licencias de Construcción-ELIC.”.2019.

- Aeronautica Civil (Aerocivil). 2018. Estadísticas de las actividades aeronáuticas.2019
- Consejo Privado de Competitividad (2019). “índice Departamental de Competitividad”.
- Departamento Administrativo Nacional de Estadística (2019). “Estadísticas sobre población y proyecciones de población”
- Ministerio de Educación Nacional- Sistema Integrado de Matricula de Educación Preescolar, Básica y Media – SIMAT. Web: <https://www.mineduccion.gov.co/1759/w3-article-168883.html? noredirect=1>
- Ministerio de Educación Nacional. 2018. “Sistema Nacional de Información de la Educación Superior”. Tomado de la página web: <https://snies.mineduccion.gov.co/consultasnies/programa>
- Ministerio de Salud y Protección Social. “Administradora de los Recursos del Sistema General de Seguridad Social en Salud” Tomado de la página web: <https://www.adres.gov.co/>
- Registraduría Nacional del Estado Civil. Potenciales sufragantes habilitados para votar.