

# Yopal

## FICHAS MUNICIPALES

Última actualización: Julio de 2024

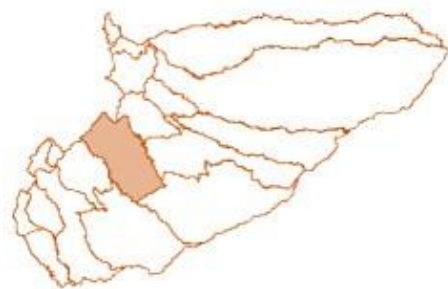


### NOTA

Señor lector, en esta ficha podrá encontrar información general, indicadores económicos, estructura productiva, tejido empresarial, datos de seguridad y el índice de competitividad para el **municipio de Yopal**, con la información oficial disponible a la fecha de elaboración. Esperamos que sirva como fuente de información para consultas de gremios, de sectores interesados en el desarrollo económico, investigadores, estudiantes y la comunidad en general.

**SUPERFICIE** 2.771 km<sup>2</sup>  
**POBLACIÓN** 196758 **Habitantes (Proyección DANE para 2025)**

**ALTITUD** 355 msnm (Cabecera municipal)  
**FUNDACIÓN** 22 de Febrero de 1915  
**ALCALDE** Marco Tulio Ruiz Riaño (2024-2027)



RESULTADOS 72,53

DESEMPEÑO MUNICIPAL 71,21

GESTIÓN 70,33

EJECUCIÓN DE RESULTADOS 85,27

SALUD 95,02

EDUCACIÓN 63,39

SERVICIOS 57,31

SEGURIDAD 74,39

MOVILIZACIÓN DE RECURSOS 50,53

ORDENAMIENTO TERRITORIAL 46,08

GOB ABIERTO Y TRANSPARENCIA 99,44

Medición de Desempeño Municipal vigencia 2022

FUENTE DNP



**DISTANCIA DE REFERENCIA** 387 Kms a Bogotá

**\$ 6.759**

**PIB 2022**

(precios corrientes miles de millones \$)

**\$ 28,6**

**% de Participación en el PIB**  
Departamental

**\$ 35.961.815,1**

Valor agregado por habitante

### MAYOR INFORMACIÓN

Vicepresidencia Desarrollo Regional  
Carrera 29 # 14 - 47 - Yopal - Piso 5  
[desarrolloregional@cccasanare.com](mailto:desarrolloregional@cccasanare.com)  
(+57) 300 4143566

# Yopal

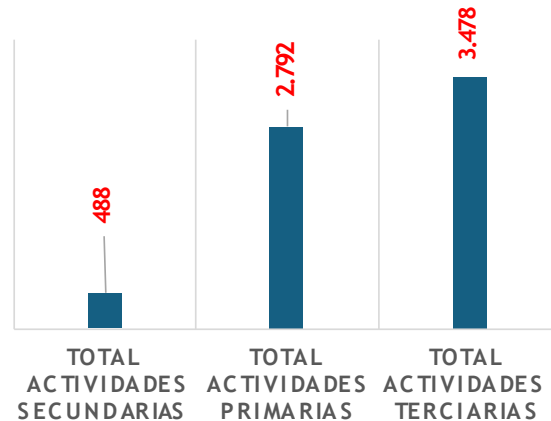
## FICHAS MUNICIPALES

Última actualización: Julio de 2024



Cultivo	Área Sembrada (ha)	Área Cosechada (ha)	Producción (Ton)
Arroz	16.556	16.446	97.854
Cacao	153	153	92
Café	105	85	77
Maíz	610	507	2.048
Palma de aceite	1.792	1.292	4.186
Papaya	100	50	1.250
Patilla	85	85	1.700
Piña	97	62	2.170
Plátano	625	600	9.000
Yuca	270	200	2.000

Fuente: Dane.gov.co, (Encuesta nacional agropecuaria).



OFERTA PRODUCTIVA



**221.126,0** Bovinos En **2.237** Fincas

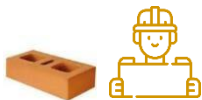
**13.766,0** Cerdos En **493** Predios Porcícolas

Fuente: ICA, año 2023



**20.508,2** Barriles de petróleo promedio por **485,136** Millones de pies cúbicos por día

Fuente: ANH, año 2023



**257.645,0** m2 aprobados para construcción

DANE, 2023

**11.871**

Empresas y personas en el registro mercantil

**80.320**

Total empedados reportados

**6.777**

Total Activos (Miles de Millones)

### EMPRESAS Y PERSONAS EN REGISTRO MERCANTIL



**0,6%**

### EMPRESAS GRANDES

5.759 personal ocupado

**Activos totales**

\$ 4.386.528.418.399

**0,9%**

### EMPRESAS MEDIANAS

2.858 personal ocupado

**Activos totales**

\$ 987.301.315.563

**94%**

### EMPRESAS MICRO

62.521 personal ocupado

**Activos totales**

\$ 331.238.446.347

**5%**

### EMPRESAS PEQUEÑAS

9.182 personal ocupado

**Activos totales**

\$ 1.072.086.782.866

TEJIDO EMPRESARIAL 2023

### MAYOR INFORMACIÓN

Vicepresidencia Desarrollo Regional  
Carrera 29 # 14 - 47 - Yopal - Piso 5  
[desarrolloregional@cccasanare.com](mailto:desarrolloregional@cccasanare.com)  
(+57) 300 4143566

# CASANARE

# Yopal

## FICHAS MUNICIPALES

Última actualización: Julio de 2024



OFERTA PRODUCTIVA POR ACTIVIDAD 2023



### ESTADÍSTICAS DELICTIVAS POLICÍA NACIONAL, 2023

<b>Homicidios</b>	-----	23
<b>Extorsión</b>	-----	33
<b>Hurto de Ganado</b>	-----	26
<b>Hurto Automotores</b>	---	4
<b>Hurto a Residencias</b>	---	211
<b>Hurto a Personas</b>	-----	989
<b>Terrorismo</b>	-----	0
<b>Secuestros</b>	-----	0



SEGURIDAD Y CONVIVENCIA

#### MAYOR INFORMACIÓN

Vicepresidencia Desarrollo Regional  
Carrera 29 # 14 - 47 - Yopal - Piso 5  
[desarrolloregional@cccasanare.com](mailto:desarrolloregional@cccasanare.com)  
(+57) 300 4143566

# CASANARE

# Aguazul

## FICHAS MUNICIPALES

Última actualización: Julio de 2024

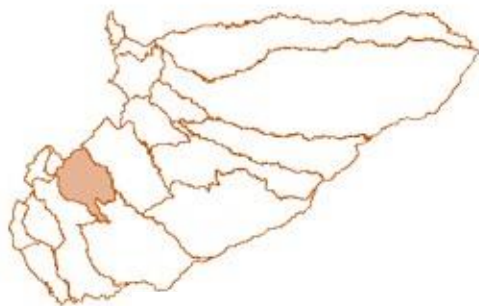


### NOTA

Señor lector, en esta ficha podrá encontrar información general, indicadores económicos, estructura productiva, tejido empresarial, datos de seguridad y el índice de competitividad para el **municipio de Yopal**, con la información oficial disponible a la fecha de elaboración. Esperamos que sirva como fuente de información para consultas de gremios, de sectores interesados en el desarrollo económico, investigadores, estudiantes y la comunidad en general.

**SUPERFICIE** 1.455 km<sup>2</sup>  
**POBLACIÓN** 41758 **Habitantes (Proyección DANE para 2025)**

**ALTITUD** 355 msnm (Cabecera municipal)  
**FUNDACIÓN** 5 de Abril de 1954  
**ALCALDE** Nelson Enrique Camacho Caicedo (2024-2027)



**DISTANCIA DE REFERENCIA** 290 Kms a Bogotá

RESULTADOS	69,13
DESEMPEÑO MUNICIPAL	63,88
GESTIÓN	64,26
EJECUCIÓN DE RESULTADOS	64,64
SALUD	84,95
EDUCACIÓN	56,05
SERVICIOS	45,85
SEGURIDAD	89,65
MOVILIZACIÓN DE RECURSOS	52,42
ORDENAMIENTO TERRITORIAL	39,98
GOB ABIERTO Y TRANSPARENCIA	100,00

Medición de Desempeño Municipal vigencia 2022

FUENTE DNP

**\$ 2.241**

**PIB 2022**

(precios corrientes miles de millones \$)

**\$ 9,5**

**% de Participación en el PIB**  
Departamental

**\$ 56.250.774,6**

Valor agregado por habitante

### MAYOR INFORMACIÓN

Vicepresidencia Desarrollo Regional  
Carrera 29 # 14 - 47 - Yopal - Piso 5  
[desarrolloregional@cccasanare.com](mailto:desarrolloregional@cccasanare.com)  
(+57) 300 4143566

# Aguazul

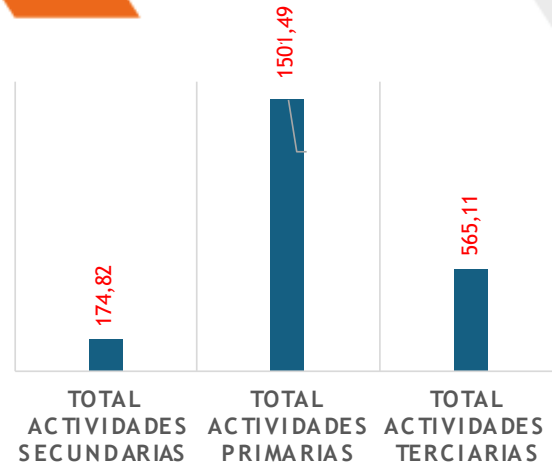
## FICHAS MUNICIPALES

Última actualización: Julio de 2024



### OFERTA PRODUCTIVA

Cultivo	Área Sembrada (ha)	Área Cosechada (ha)	Producción (Ton)
Arroz	5.364	5.364	30.352
Cacao	75	10	6
Maíz	285	275	1.278
Palma de	2.620	20	70
Papaya	7	2	56
Piña	225	130	7.150
Plátano	225	135	1.620
Yuca	90	44	281
Total genera	8.891	5.980	40.813



Fuente: Dane.gov.co, (Encuesta nacional agropecuaria).



**112.998,0** Bovinos En **1.356** Fincas

**8.506,0** Cerdos En **196** Predios Porcícolas

Fuente: ICA, año 2023



8.935,5 Barriles de petróleo promedio por 403,97 Millones de pies cúbicos por día

Fuente: ANH, año 2023



32.345,0 m2 aprobados para construcción

DANE, 2023

1.904

Empresas y personas en el registro mercantil

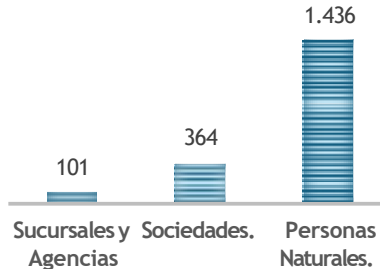
5.444

Total empleados reportados

953

Total Activos (Miles de Millones)

### EMPRESAS Y PERSONAS EN REGISTRO MERCANTIL



95%

4%

### EMPRESAS GRANDES

885 personal ocupado

**Activos totales**

\$ 689.524.663.426

0,6%

### EMPRESAS MEDIANAS

470 personal ocupado

**Activos totales**

\$ 83.544.792.622

0,4%

### EMPRESAS MICRO

3.374 personal ocupado

**Activos totales**

\$ 43.087.752.916

### EMPRESAS PEQUEÑAS

715 personal ocupado

**Activos totales**

\$ 136.683.711.768

### TEJIDO EMPRESARIAL 2023

### MAYOR INFORMACIÓN

Vicepresidencia Desarrollo Regional  
Carrera 29 # 14 - 47 - Yopal - Piso 5  
[desarrolloregional@cccasanare.com](mailto:desarrolloregional@cccasanare.com)  
(+57) 300 4143566

# CASANARE

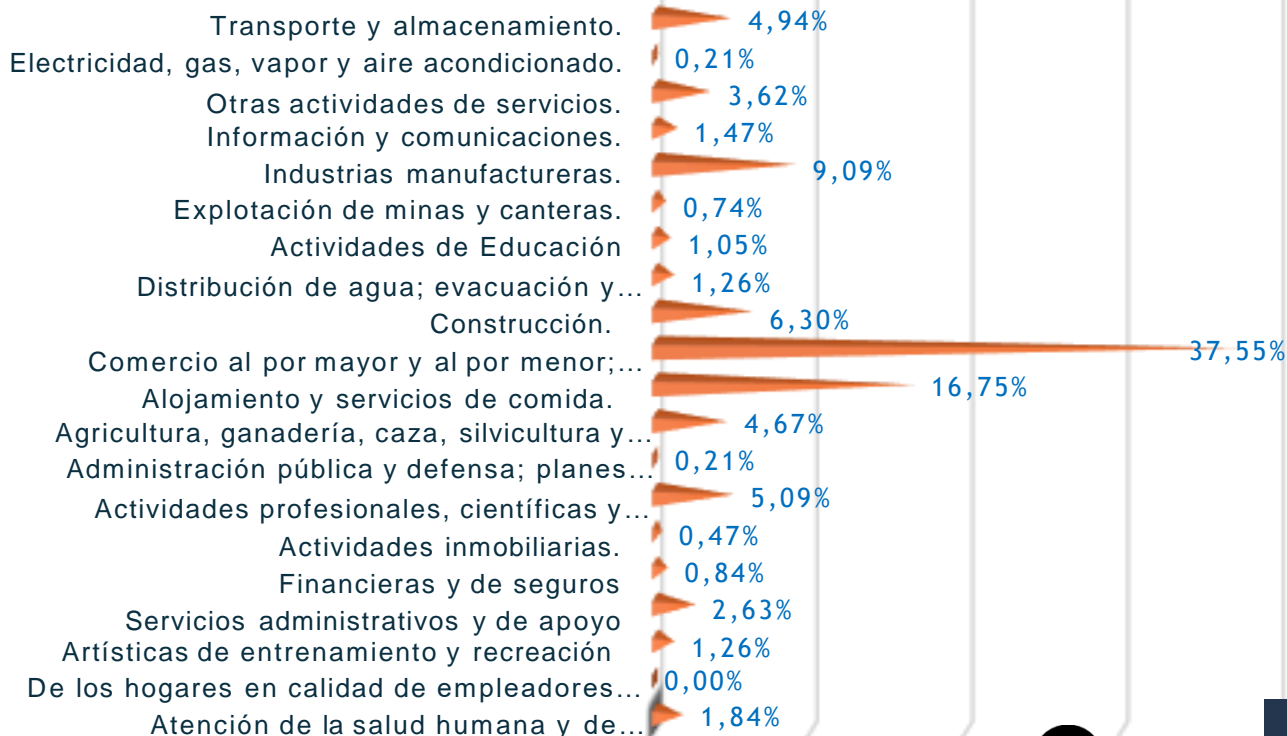
# Aguazul

## FICHAS MUNICIPALES

Última actualización: Julio de 2024



OFERTA PRODUCTIVA POR ACTIVIDAD 2023



### ESTADÍSTICAS DELICTIVAS POLICÍA NACIONAL, 2023

<b>Homicidios</b>	8
<b>Extorsión</b>	4
<b>Hurto de Ganado</b>	6
<b>Hurto Automotores</b>	0
<b>Hurto a Residencias</b>	46
<b>Hurto a Personas</b>	90
<b>Terrorismo</b>	0
<b>Secuestros</b>	0



SEGURIDAD Y CONVIVENCIA

#### MAYOR INFORMACIÓN

Vicepresidencia Desarrollo Regional  
Carrera 29 # 14 - 47 - Yopal - Piso 5  
[desarrolloregional@cccasanare.com](mailto:desarrolloregional@cccasanare.com)  
(+57) 300 4143566

# CASANARE

# Chámeza

## FICHAS MUNICIPALES

Última actualización: Julio de 2024

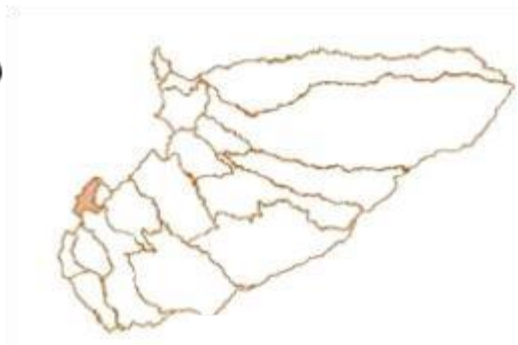


### NOTA

empresarial, datos de seguridad y el índice de competitividad para el **municipio de Yopal**, con la información oficial disponible a la fecha de elaboración. Esperamos que sirva como fuente de información para consultas de gremios, de sectores interesados en el desarrollo económico, investigadores, estudiantes y la comunidad en general.

**SUPERFICIE** 2.532 km2  
**POBLACIÓN** 2581 **Habitantes (Proyección DANE para 2025)**

**ALTITUD** 355 msnm (Cabecera municipal)  
**FUNDACIÓN** 10 de Marzo de 1843  
**ALCALDE** Bernardo Pérez Fonseca(2024-2027)



**DISTANCIA DE REFERENCIA** 330 Kms a Bogotá

**\$ 50**

**PIB 2022**

(precios corrientes miles de millones \$)

**\$ 0,2**

**% de Participación en el PIB**  
Departamental

**\$ 20.377.482,9**

Valor agregado por habitante

Medición de **Desempeño Municipal** vigencia 2022

RESULTADOS 62,47

DESEMPEÑO MUNICIPAL 50,78

GESTIÓN 52,15

EJECUCIÓN DE RESULTADOS 59,94

SALUD 78,64

EDUCACIÓN 53,72

SERVICIOS 23,77

SEGURIDAD 93,77

MOVILIZACIÓN DE RECURSOS 35,64

ORDENAMIENTO TERRITORIAL 24,14

GOB ABIERTO Y TRANSPARENCIA 88,89

FUENTE DNP

INFORMACIÓN GENERAL

### MAYOR INFORMACIÓN

Vicepresidencia Desarrollo Regional  
Carrera 29 # 14 - 47 - Yopal - Piso 5  
[desarrolloregional@cccasanare.com](mailto:desarrolloregional@cccasanare.com)  
(+57) 300 4143566

# CASANARE

# Chámeza

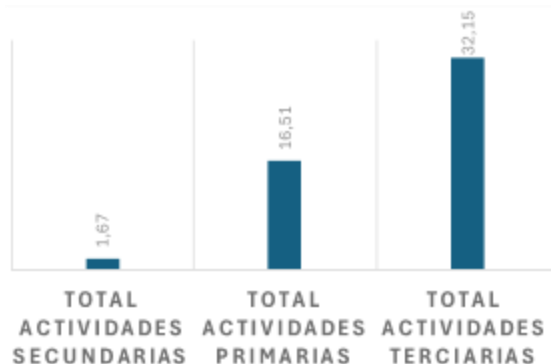
## FICHAS MUNICIPALES

Última actualización: Julio de 2023



OFERTA PRODUCTIVA

Cultivo	Área Sembrada (ha)	Área Cosechada (ha)	Producción (Ton)
Café	37	20	24
Maíz	130	114	156
Plátano	37	18	90
Yuca	50	40	400
Total general	254	192	670
	-	-	-
	-	-	-
	-	-	-



Fuente: Dane.gov.co, (Encuesta nacional agropecuaria).

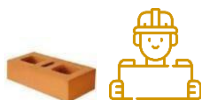
Fuente: Dane.gov.co, 2022



10.700,0 Bovinos En 345 Fincas

775,0 Cerdos En 117 Predios Porcícolas

Fuente: ICA, año 2023



2.034,0 m2 aprobados para construcción

DANE, 2023

67

Empresas personas y en el registro mercantil

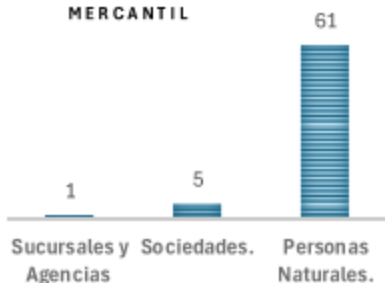
81

Total empelados reportados

1

Total Activos (Miles de Millones)

### EMPRESAS Y PERSONAS EN REGISTRO MERCANTIL



EMPRESAS GRANDES  
Personal Ocupado.  
Activos totales

0,0% \$ 0

EMPRESAS MEDIANAS  
personal ocupado  
Activos totales

0,0% \$ 0

EMPRESAS MICRO  
81 personal ocupado  
Activos totales  
\$ 870.364.268

100%

EMPRESAS PEQUEÑAS  
personal ocupado  
Activos totales

0%

\$ 0

TEJIDO EMPRESARIAL 2023

### MAYOR INFORMACIÓN

Vicepresidencia Desarrollo Regional  
Carrera 29 # 14 - 47 - Yopal - Piso 5  
[desarrolloregional@cccasanare.com](mailto:desarrolloregional@cccasanare.com)  
(+57) 300 4143566

# CASANARE

# Chámeza

## FICHAS MUNICIPALES

Última actualización: Julio de 2024



OFERTA PRODUCTIVA POR ACTIVIDAD 2023



### ESTADÍSTICAS DELICTIVAS POLICÍA NACIONAL, 2023

<b>Homicidios</b>	0
<b>Extorsión</b>	1
<b>Hurto de Ganado</b>	0
<b>Hurto Automóviles</b>	1
<b>Hurto a Residencias</b>	2
<b>Hurto a Personas</b>	4
<b>Terrorismo</b>	0
<b>Secuestros</b>	0



SEGURIDAD Y CONVIVENCIA

**MAYOR INFORMACIÓN**  
Vicepresidencia Desarrollo Regional  
Carrera 29 # 14 - 47 – Yopal – Piso 5  
[desarrolloreional@cccasanare.com](mailto:desarrolloreional@cccasanare.com)  
(+57) 300 4143566

# CASANARE

# Hato Corozal

## FICHAS MUNICIPALES

Última actualización: Julio de 2024

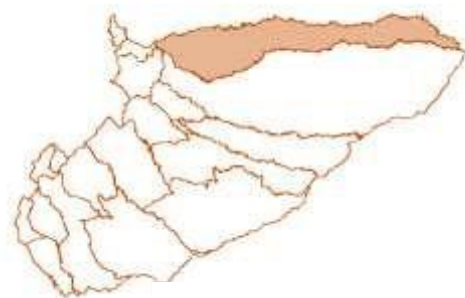


### NOTA

Señor lector, en esta ficha podrá encontrar información general, indicadores económicos, estructura productiva, tejido empresarial, datos de seguridad y el índice de competitividad para el **municipio de Yopal**, con la información oficial disponible a la fecha de elaboración. Esperamos que sirva como fuente de información para consultas de gremios, de sectores interesados en el desarrollo económico, investigadores, estudiantes y la comunidad en general.

**SUPERFICIE** 2.532 km2  
**POBLACIÓN** 14092 **Habitantes (Proyección DANE para 2025)**

**ALTITUD** 355 msnm (Cabecera municipal)  
**FUNDACIÓN** 2 de Enero de 1664  
**ALCALDE** Ludy Tatiana Piraban Gutiérrez(2024-2027)



RESULTADOS 67,34

DESEMPEÑO MUNICIPAL 51,47

GESTIÓN 50,91

EJECUCIÓN DE RESULTADOS 77,87

SALUD 83,59

EDUCACIÓN 47,55

SERVICIOS 41,55

SEGURIDAD 96,66

MOVILIZACIÓN DE RECURSOS 18,71

ORDENAMIENTO TERRITORIAL 29,29

GOB ABIERTO Y TRANSPARENCIA 77,78

Medición de Desempeño Municipal vigencia 2022

FUENTE DNP



**DISTANCIA DE REFERENCIA** 407 Kms a Bogotá

**\$ 327**

**PIB 2022**

(precios corrientes miles de millones \$)

**\$ 1,4**

**% de Participación en el PIB**  
Departamental

**\$ 24.419.061,4**

Valor agregado por habitante

INFORMACIÓN GENERAL

### MAYOR INFORMACIÓN

Vicepresidencia Desarrollo Regional  
Carrera 29 # 14 - 47 - Yopal - Piso 5  
[desarrolloregional@cccasanare.com](mailto:desarrolloregional@cccasanare.com)  
(+57) 300 4143566

# CASANARE

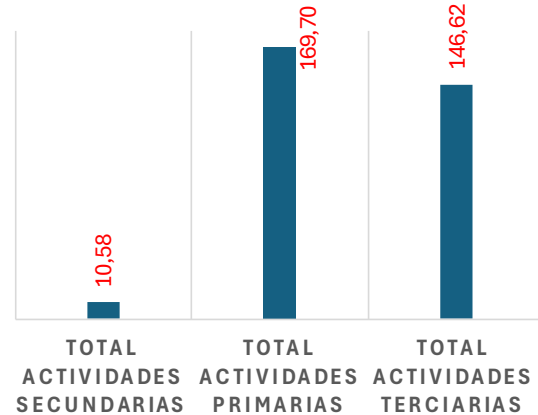
# Hato Corozal

## FICHAS MUNICIPALES

Última actualización: Julio de 2023



Cultivo	Área Sembrada (ha)	Área Cosechada (ha)	Produccion (Ton)
Arroz	4.030	4.100	24.600
Maíz	45	45	56
Papaya	98	88	352
Piña	28	23	345
Plátano	495	480	2.400
Yuca	40	40	80
Total genera	4.736	4.776	27.833



Fuente: Dane.gov.co, (Encuesta nacional agropecuaria).

Fuente: Dane.gov.co, 2022



**355.697,0** Bovinos En 1.623 Fincas

**4.411,0** Cerdos En 278 Predios Porcícolas

Fuente: ICA, año 2023



**49,6** Barriles de petroleo promedio por dia

Fuente: ANH, año 2023

253

Empresas y personas en el registro mercantil

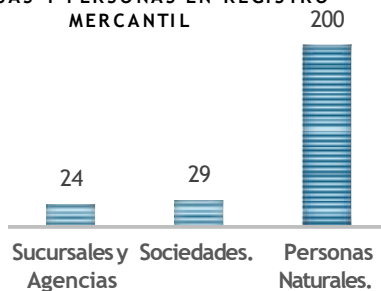
368

Total empedados reportados

43

Total Activos (Miles de Millones)

### EMPRESAS Y PERSONAS EN REGISTRO MERCANTIL



### EMPRESAS GRANDES

5 personal ocupado

**Activos totales**

\$ 20.050.785.653

0,4%

### EMPRESAS MEDIANAS

personal ocupado

**Activos totales**

\$ 0

0,0%

### EMPRESAS MICRO

303 personal ocupado

**Activos totales**

\$ 3.866.928.520

96%

### EMPRESAS PEQUEÑAS

60 personal ocupado

**Activos totales**

\$ 18.692.398.603

4%

TEJIDO EMPRESARIAL 2023

### MAYOR INFORMACIÓN

Vicepresidencia Desarrollo Regional  
Carrera 29 # 14 - 47 - Yopal - Piso 5  
[desarrolloregional@cccasanare.com](mailto:desarrolloregional@cccasanare.com)  
(+57) 300 4143566

# CASANARE

# Hato Corozal

## FICHAS MUNICIPALES

Última actualización: Julio de 2024



OFERTA PRODUCTIVA POR ACTIVIDAD 2023



### ESTADÍSTICAS DELICTIVAS POLICÍA NACIONAL, 2023

<b>Homicidios</b>	-----	1
<b>Extorsión</b>	-----	4
<b>Hurto de Ganado</b>	-----	3
<b>Hurto</b>	-----	0
<b>Hurto a Residencias</b>	---	7
<b>Hurto a Personas</b>	-----	12
<b>Terrorismo</b>	-----	0
<b>Secuestros</b>	-----	1



SEGURIDAD Y CONVIVENCIA

**MAYOR INFORMACIÓN**  
Vicepresidencia Desarrollo Regional  
Carrera 29 # 14 - 47 - Yopal - Piso 5  
[desarrolloregional@cccasanare.com](mailto:desarrolloregional@cccasanare.com)  
(+57) 300 4143566

# CASANARE

# LA SALINA

## FICHAS MUNICIPALES

Última actualización: Julio de 2024

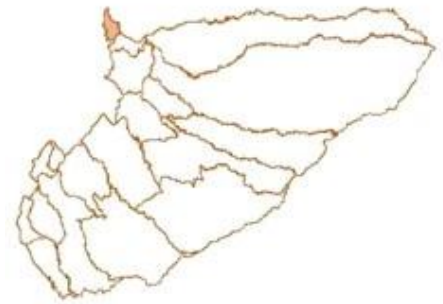


### NOTA

Señor lector, en esta ficha podrá encontrar información general, indicadores económicos, estructura productiva, tejido empresarial, datos de seguridad y el índice de competitividad para el **municipio de Yopal**, con la información oficial disponible a la fecha de elaboración. Esperamos que sirva como fuente de información para consultas de gremios, de sectores interesados en el desarrollo económico, investigadores, estudiantes y la comunidad en general.

**SUPERFICIE** 2.532 km<sup>2</sup>  
**POBLACIÓN** 1450 **Habitantes (Proyección DANE para 2025)**

**ALTITUD** 355 msnm (Cabecera municipal)  
**FUNDACIÓN** 1 de Enero de 1527  
**ALCALDE** Reynaldo Emel Chaparro Díaz(2024-2027)



RESULTADOS	61,03
DESEMPEÑO MUNICIPAL	49,80
GESTIÓN	51,19
EJECUCIÓN DE RESULTADOS	74,89
SALUD	71,79
EDUCACIÓN	47,32
SERVICIOS	30,99
SEGURIDAD	94,01
MOVILIZACIÓN DE RECURSOS	26,40
ORDENAMIENTO TERRITORIAL	18,31
GOB ABIERTO Y TRANSPARENCIA	85,17

Medición de Desempeño Municipal vigencia 2022

FUENTE DNP



**DISTANCIA DE REFERENCIA** 335 Kms a Bogotá

**\$ 20**

**PIB 2022**

(precios corrientes miles de millones \$)

**\$ 0,1**

**% de Participación en el PIB**  
Departamental

**\$ 14.546.930,9**

Valor agregado por habitante

INFORMACIÓN GENERAL

### MAYOR INFORMACIÓN

Vicepresidencia Desarrollo Regional  
Carrera 29 # 14 - 47 - Yopal - Piso 5  
[desarrolloregional@cccasanare.com](mailto:desarrolloregional@cccasanare.com)  
(+57) 300 4143566

# CASANARE

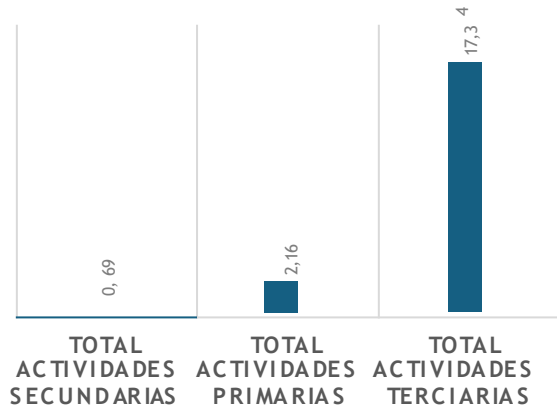
# LA SALINA

## FICHAS MUNICIPALES

Última actualización: Julio de 2023



Cultivo	Área Sembrada (ha)	Área Cosechada (ha)	Producción (Ton)
Café	31	15	12
Maíz	44	39	51
Plátano	69	67	335
Yuca	22	15	68
Total general	166	136	466
	-	-	-
	-	-	-
	-	-	-



Fuente: Dane.gov.co, (Encuesta nacional agropecuaria).

OFERTA PRODUCTIVA



**1.186,0** Bovinos En **89** Fincas

**137,0** Cerdos En **11** Predios Porcícolas

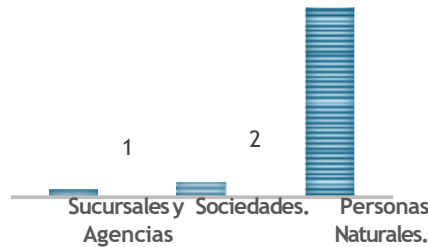
Fuente: ICA, año 2023

**28** Empresas personas en registro mercantil

**37** Total empela reportados

**306.396.469** Millones de pesos

EMPRESAS Y PERSONAS EN REGISTRO MERCANTIL



TEJIDO EMPRESARIAL 2023

### EMPRESAS GRANDES

personal ocupado  
**Activos totales**

\$ 0

0,0%

### EMPRESAS MEDIANAS

personal ocupado  
**Activos totales**

\$ 0

0,0%

### EMPRESAS MICRO

37 personal ocupado  
**Activos totales**

\$ 306.396.469

100%

### EMPRESAS PEQUEÑAS

personal ocupado  
**Activos totales**

\$ 0

0%

### MAYOR INFORMACIÓN

Vicepresidencia Desarrollo Regional  
Carrera 29 # 14 - 47 - Yopal - Piso 5  
[desarrolloregional@cccasanare.com](mailto:desarrolloregional@cccasanare.com)  
(+57) 300 4143566

# CASANARE

# LA SALINA

## FICHAS MUNICIPALES

Última actualización: Julio de 2024



OFERTA PRODUCTIVA POR ACTIVIDAD 2023



SEGURIDAD Y CONVIVENCIA

### MAYOR INFORMACIÓN

Vicepresidencia Desarrollo Regional  
Carrera 29 # 14 - 47 - Yopal - Piso 5  
[desarrolloreional@cccasanare.com](mailto:desarrolloreional@cccasanare.com)  
(+57) 300 4143566

# CASANARE

# Maní

## FICHAS MUNICIPALES

Última actualización: Julio de 2024

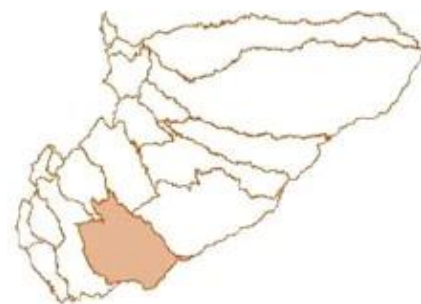


### NOTA

Señor lector, en esta ficha podrá encontrar información general, indicadores económicos, estructura productiva, tejido empresarial, datos de seguridad y el índice de competitividad para el **municipio de Yopal**, con la información oficial disponible a la fecha de elaboración. Esperamos que sirva como fuente de información para consultas de gremios, de sectores interesados en el desarrollo económico, investigadores, estudiantes y la comunidad en general.

**SUPERFICIE** 3860 km<sup>2</sup>  
**POBLACIÓN** 18551 **Habitantes (Proyección DANE para 2025)**

**ALTITUD** 355 msnm (Cabecera municipal)  
**FUNDACIÓN** 1 de Mayo de 1879  
**ALCALDE** Ferney Chaparro Perdomo(2024-2027)



**DISTANCIA DE REFERENCIA** 345 Kms a Bogotá

	RESULTADOS
DESEMPEÑO MUNICIPAL	68,58
GESTIÓN	60,22
EJECUCIÓN DE RESULTADOS	60,11
SALUD	75,28
EDUCACIÓN	89,67
SERVICIOS	55,20
SEGURIDAD	37,80
MOVILIZACIÓN DE RECURSOS	91,66
ORDENAMIENTO TERRITORIAL	55,25
GOB ABIERTO Y TRANSPARENCIA	43,24
	66,67

Medición de Desempeño Municipal vigencia 2022

FUENTE DNP

**\$ 992**

**PIB 2022**

(precios corrientes miles de millones \$)

**\$ 4,2**

**% de Participación en el PIB**  
Departamental

**\$ 55.802.378,6**

Valor agregado por habitante

### MAYOR INFORMACIÓN

Vicepresidencia Desarrollo Regional  
Carrera 29 # 14 - 47 - Yopal - Piso 5  
[desarrolloregional@cccasanare.com](mailto:desarrolloregional@cccasanare.com)  
(+57) 300 4143566

# Maní

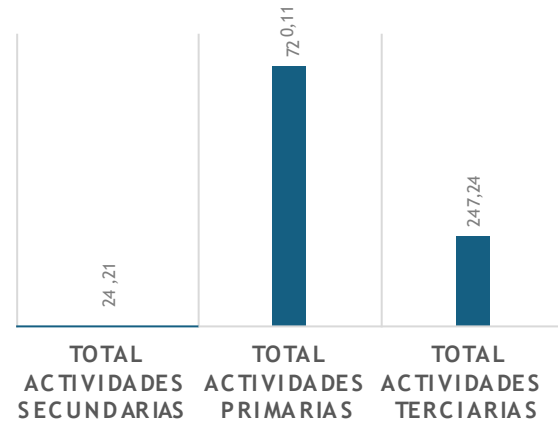
## FICHAS MUNICIPALES

Última actualización: Julio de 2024



OFERTA PRODUCTIVA

Cultivo	Área Sembrada (ha)	Área Cosechada (ha)	Producción (Ton)
Arroz	23.865	23.465	125.772
Cacao	117	114	60
Maíz	100	110	308
Palma de	27.717	27.417	94.314
Plátano	332	272	2.538
Yuca	80	76	669
Total genera	52.211	51.454	223.662
	-	-	



Fuente: Dane.gov.co, (Encuesta nacional agropecuaria).



**164.223,0** Bovinos En **893** Fincas  
**4.352,0** Cerdos En **195** Predios Porcícolas

Fuente: ICA, año 2023



**3.346,0** Barriles de petróleo promedio por día  
**0,287** Millones de pies cúbicos por día

Fuente: ANH, año 2023



**12.922,0 m2** aprobados para construcción

DANE, 2023

866

Empresas y personas en el registro mercantil

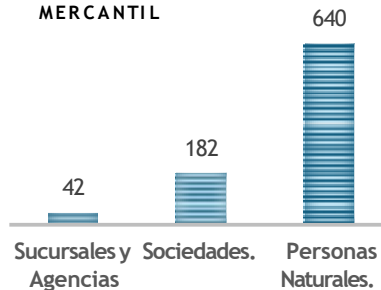
3.599

Total empleados reportados

477

Total Activos (Miles de Millones)

### EMPRESAS Y PERSONAS EN REGISTRO MERCANTIL



1,0%

### EMPRESAS GRANDES

366 personal ocupado

**Activos totales**

\$ 326.376.192.266

0,9%

### EMPRESAS MEDIANAS

155 personal ocupado

**Activos totales**

\$ 75.834.849.618

94%

### EMPRESAS MICRO

2.742 personal ocupado

**Activos totales**

\$ 17.743.282.150

4%

### EMPRESAS PEQUEÑAS

336 personal ocupado

**Activos totales**

\$ 56.851.750.939

TEJIDO EMPRESARIAL 2023

### MAYOR INFORMACIÓN

Vicepresidencia Desarrollo Regional  
 Carrera 29 # 14 - 47 - Yopal - Piso 5  
[desarrolloregional@cccasanare.com](mailto:desarrolloregional@cccasanare.com)  
 (+57) 300 4143566

# CASANARE

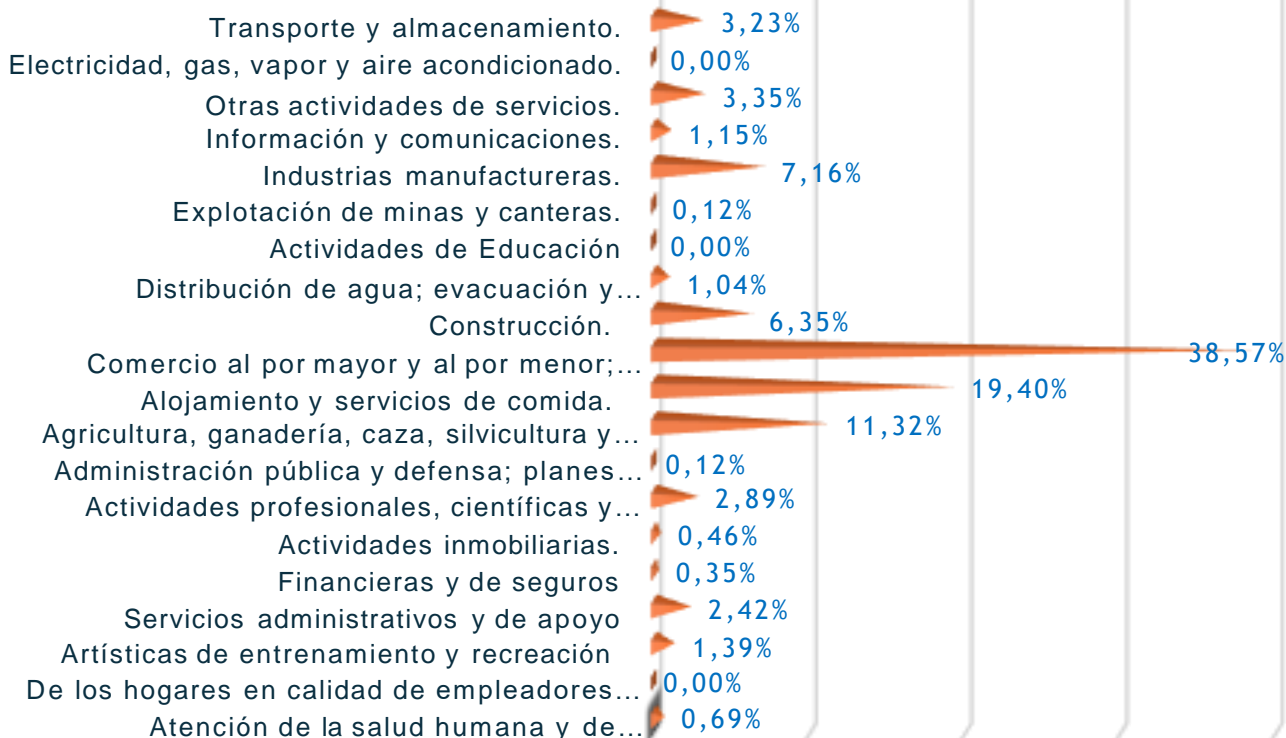
# Maní

## FICHAS MUNICIPALES

Última actualización: Julio de 2024



OFERTA PRODUCTIVA POR ACTIVIDAD 2023



### ESTADÍSTICAS DELICTIVAS POLICÍA NACIONAL, 2023

<b>Homicidios</b>	-----	5
<b>Extorsión</b>	-----	3
<b>Hurto de Ganado</b>	-----	5
<b>Hurto Automotores</b>	--	0
<b>Hurto a Residencias</b>	--	27
<b>Hurto a Personas</b>	-----	20
<b>Terrorismo</b>	-----	0
<b>Secuestros</b>	-----	1



SEGURIDAD Y CONVIVENCIA

### MAYOR INFORMACIÓN

Vicepresidencia Desarrollo Regional  
Carrera 29 # 14 - 47 - Yopal - Piso 5  
[desarrolloregional@cccasanare.com](mailto:desarrolloregional@cccasanare.com)  
(+57) 300 4143566

# CASANARE

# Monterrey

## FICHAS MUNICIPALES

Última actualización: Julio de 2024

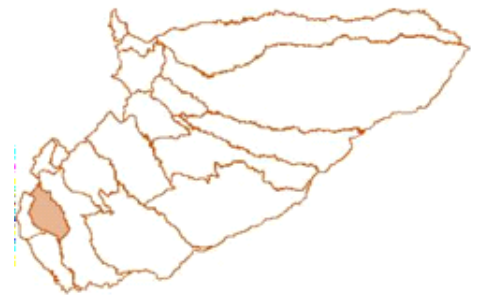


### NOTA

Señor lector, en esta ficha podrá encontrar información general, indicadores económicos, estructura productiva, tejido empresarial, datos de seguridad y el índice de competitividad para el **municipio de Yopal**, con la información oficial disponible a la fecha de elaboración. Esperamos que sirva como fuente de información para consultas de gremios, de sectores interesados en el desarrollo económico, investigadores, estudiantes y la comunidad en general.

**SUPERFICIE** 2.532 km2  
**POBLACIÓN** 19752 **Habitantes (Proyección DANE para 2025)**

**ALTITUD** 355 msnm (Cabecera municipal)  
**FUNDACIÓN** 6 de Septiembre de 1953  
**ALCALDE** Hugo Alejandro Ballesteros Rivera(2024-2027)



**DISTANCIA DE REFERENCIA** 224 Kms a Bogotá

	RESULTADOS
DESEMPEÑO MUNICIPAL	69,72
GESTIÓN	60,11
EJECUCIÓN DE RESULTADOS	61,11
SALUD	68,54
EDUCACIÓN	83,02
SERVICIOS	57,20
SEGURIDAD	46,04
MOVILIZACIÓN DE RECURSOS	92,63
ORDENAMIENTO TERRITORIAL	40,81
GOB ABIERTO Y TRANSPARENCIA	46,20
	88,89

Medición de Desempeño Municipal vigencia 2022

FUENTE DNP

**\$ 310**

**PIB 2022**

(precios corrientes miles de millones \$)

**\$ 1,3**

**% de Participación en el PIB**  
Departamental

**\$ 16.414.153,9**

Valor agregado por habitante

### MAYOR INFORMACIÓN

Vicepresidencia Desarrollo Regional  
Carrera 29 # 14 - 47 - Yopal - Piso 5  
[desarrolloregional@cccasanare.com](mailto:desarrolloregional@cccasanare.com)  
(+57) 300 4143566

# Monterrey

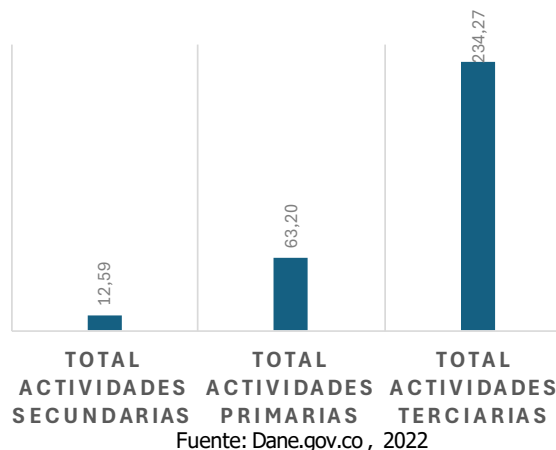
## FICHAS MUNICIPALES

Última actualización: Julio de 2023



OFERTA PRODUCTIVA

Cultivo	Área Sembrada (ha)	Área Cosechada (ha)	Producción (Ton)
Cacao	22	21	8
Café	121	100	74
Maíz	108	127	217
Palma de	1.617	1.611	4.833
Piña	13	9	445
Plátano	101	95	1.615
Yuca	59	70	700
Total genera	2.040	2.032	7.893



Fuente: Dane.gov.co, (Encuesta nacional agropecuaria).



**40.542,0** Bovinos En **511** Fincas

**6.898,0** Cerdos En **162** Predios Porcícolas

Fuente: ICA, año 2023



**210,4** Barriles de petróleo promedio por día

**0,158** Millones de pies cúbicos por día

Fuente: ANH, año 2023



**4.503,0 m2** aprobados para construcción

DANE, 2023

993

Empresas y personas en el registro mercantil

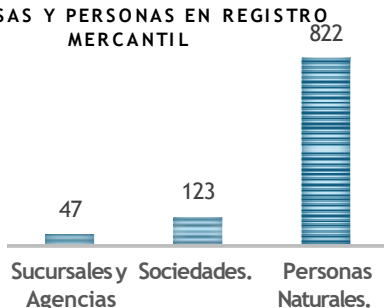
5.846

Total empleados reportados

126

Total Activos (Miles de Millones)

### EMPRESAS Y PERSONAS EN REGISTRO MERCANTIL



TEJIDO EMPRESARIAL 2023

#### EMPRESAS GRANDES

6 personal ocupado

**Activos totales**

\$ 23.199.225.340

0,1%

#### EMPRESAS MEDIANAS

72 personal ocupado

**Activos totales**

\$ 36.381.004.538

0,4%

#### EMPRESAS MICRO

5.587 personal ocupado

**Activos totales**

\$ 20.213.845.712

97%

#### EMPRESAS PEQUEÑAS

181 personal ocupado

**Activos totales**

\$ 46.230.082.391

3%

### MAYOR INFORMACIÓN

Vicepresidencia Desarrollo Regional  
Carrera 29 # 14 - 47 - Yopal - Piso 5  
[desarrolloregional@cccasanare.com](mailto:desarrolloregional@cccasanare.com)  
(+57) 300 4143566

# CASANARE

# Monterrey

## FICHAS MUNICIPALES

Última actualización: Julio de 2024



OFERTA PRODUCTIVA POR ACTIVIDAD 2023



### ESTADÍSTICAS DELICTIVAS POLICÍA NACIONAL, 2023

<b>Homicidios</b>	-----	5
<b>Extorsión</b>	-----	4
<b>Hurto de Ganado</b>	-----	5
<b>Hurto Automotores</b>	-----	1
<b>Hurto a Residencias</b>	--	39
<b>Hurto a Personas</b>	-----	33
<b>Terrorismo</b>	-----	0
<b>Secuestros</b>	-----	1



SEGURIDAD Y CONVIVENCIA

#### MAYOR INFORMACIÓN

Vicepresidencia Desarrollo Regional  
Carrera 29 # 14 - 47 - Yopal - Piso 5  
[desarrolloregional@cccasanare.com](mailto:desarrolloregional@cccasanare.com)  
(+57) 300 4143566

# CASANARE

# Nunchía

## FICHAS MUNICIPALES

Última actualización: Julio de 2024

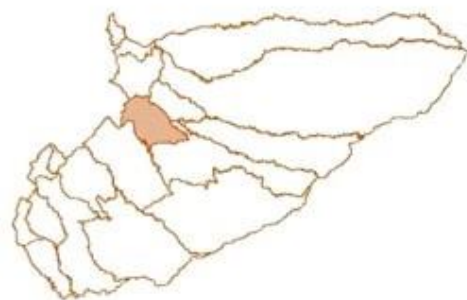


### NOTA

Señor lector, en esta ficha podrá encontrar información general, indicadores económicos, estructura productiva, tejido empresarial, datos de seguridad y el índice de competitividad para el **municipio de Yopal**, con la información oficial disponible a la fecha de elaboración. Esperamos que sirva como fuente de información para consultas de gremios, de sectores interesados en el desarrollo económico, investigadores, estudiantes y la comunidad en general.

**SUPERFICIE** 1149,2 km<sup>2</sup>  
**POBLACIÓN** 10139 **Habitantes (Proyección DANE para 2025)**

**ALTITUD** 355 msnm (Cabecera municipal)  
**FUNDACIÓN** 7 de Diciembre de 1655  
**ALCALDE** Yeison Romaldo Guicon Barrera(2024-2027)



RESULTADOS	67,05
DESEMPEÑO MUNICIPAL	65,15
GESTIÓN	64,48
EJECUCIÓN DE RESULTADOS	85,32
SALUD	84,89
EDUCACIÓN	52,36
SERVICIOS	36,50
SEGURIDAD	94,45
MOVILIZACIÓN DE RECURSOS	32,67
ORDENAMIENTO TERRITORIAL	40,31
GOB ABIERTO Y TRANSPARENCIA	99,63

Medición de Desempeño Municipal vigencia 2022



**DISTANCIA DE REFERENCIA** 369 Kms a Bogotá

**\$ 395**

**PIB 2022**

(precios corrientes miles de millones \$)

**\$ 1,7**

**% de Participación en el PIB**  
Departamental

**\$ 41.090.681,7**

Valor agregado por habitante

FUENTE DNP

### MAYOR INFORMACIÓN

Vicepresidencia Desarrollo Regional  
Carrera 29 # 14 - 47 - Yopal - Piso 5  
[desarrolloregional@cccasanare.com](mailto:desarrolloregional@cccasanare.com)  
(+57) 300 4143566

# CASANARE

# Nunchía

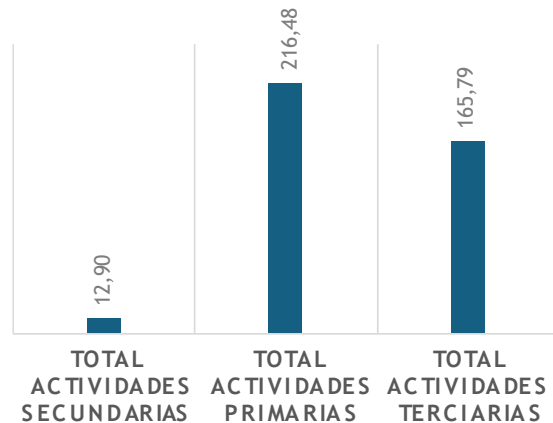
## FICHAS MUNICIPALES

Última actualización: Julio de 2024



Cultivo	Área Sembrada (ha)	Área Cosechada (ha)	Producción (Ton)
Arroz	20.391	20.343	126.614
Cacao	30	30	12
Café	224	180	140
Maíz	165	165	389
Palma de aceite	985	985	3.448
Papaya	51	51	1.020
Piña	3	3	24
Plátano	424	419	2.095
Yuca	160	160	1.600
Total genera	22.433	22.336	135.341

Fuente: Dane.gov.co, (Encuesta nacional agropecuaria).



OFERTA PRODUCTIVA



**73.142,0** Bovinos En **1.168** Fincas

**4.896,0** Cerdos En **157** predios porcícolas

Fuente: ICA, año 2023



**0,057** Millones de pis cubico por día.

Fuente: ANH, año 2023



**1.087,0 m2** aprobados para construcción

DANE, 2023

215

Empresas y personas en el registro mercantil

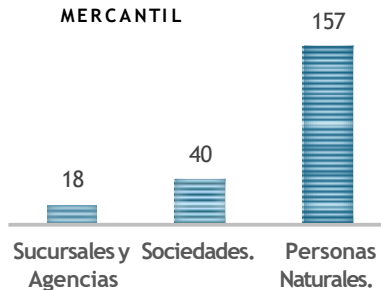
457

Total empelados reportados

287

Total Activos (Miles de Millones)

### EMPRESAS Y PERSONAS EN REGISTRO MERCANTIL



1,9%

### EMPRESAS GRANDES

80 personal ocupado

**Activos totales**

\$ 264.557.934.472

0,5%

### EMPRESAS MEDIANAS

4 personal ocupado

**Activos totales**

\$ 6.300.765.335

93%

### EMPRESAS MICRO

343 personal ocupado

**Activos totales**

\$ 4.532.834.180

5%

### EMPRESAS PEQUEÑAS

30 personal ocupado

**Activos totales**

\$ 11.858.150.536

TEJIDO EMPRESARIAL 2023

### MAYOR INFORMACIÓN

Vicepresidencia Desarrollo Regional  
Carrera 29 # 14 - 47 - Yopal - Piso 5  
[desarrolloregional@cccasanare.com](mailto:desarrolloregional@cccasanare.com)  
(+57) 300 4143566

# CASANARE

# Nunchía

## FICHAS MUNICIPALES

Última actualización: Julio de 2024



OFERTA PRODUCTIVA POR ACTIVIDAD 2023



### ESTADÍSTICAS DELICTIVAS POLICÍA NACIONAL, 2023

<b>Homicidios</b>	-----	2
<b>Extorsión</b>	-----	1
<b>Hurto de Ganado</b>	-----	5
<b>Hurto Automotores</b>	--	1
<b>Hurto a Residencias</b>	--	2
<b>Hurto a Personas</b>	-----	8
<b>Terrorismo</b>	-----	0
<b>Secuestros</b>	-----	0



SEGURIDAD Y CONVIVENCIA

### MAYOR INFORMACIÓN

Vicepresidencia Desarrollo Regional  
Carrera 29 # 14 - 47 - Yopal - Piso 5  
[desarrolloregional@cccasanare.com](mailto:desarrolloregional@cccasanare.com)  
(+57) 300 4143566

# CASANARE

# Orocué

## FICHAS MUNICIPALES

Última actualización: Julio de 2024

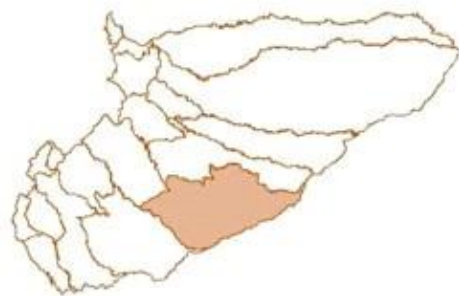


### NOTA

Señor lector, en esta ficha podrá encontrar información general, indicadores económicos, estructura productiva, tejido empresarial, datos de seguridad y el índice de competitividad para el **municipio de Yopal**, con la información oficial disponible a la fecha de elaboración. Esperamos que sirva como fuente de información para consultas de gremios, de sectores interesados en el desarrollo económico, investigadores, estudiantes y la comunidad en general.

**SUPERFICIE** 4177 km<sup>2</sup>  
**POBLACIÓN** 14280 **Habitantes (Proyección DANE para 2025)**

**ALTITUD** 355 msnm (Cabecera municipal)  
**FUNDACIÓN** 1 de Enero de 1850  
**ALCALDE** Anderson Salvador Bernal Tello (2024-2027)



**DISTANCIA DE REFERENCIA** 496 Kms a Bogotá

RESULTADOS	62,98
DESEMPEÑO MUNICIPAL	56,18
GESTIÓN	56,84
EJECUCIÓN DE RESULTADOS	64,79
SALUD	75,26
EDUCACIÓN	45,37
SERVICIOS	37,05
SEGURIDAD	94,24
MOVILIZACIÓN DE RECURSOS	42,41
ORDENAMIENTO TERRITORIAL	31,41
GOB ABIERTO Y TRANSPARENCIA	88,73

Medición de Desempeño Municipal vigencia 2022

FUENTE DNP

**\$ 1.294**

**PIB 2022**

(precios corrientes miles de millones \$)

**\$ 5,5**

**% de Participación en el PIB**  
Departamental

**\$ 95.207.107,2**

Valor agregado por habitante

### MAYOR INFORMACIÓN

Vicepresidencia Desarrollo Regional  
Carrera 29 # 14 - 47 - Yopal - Piso 5  
[desarrolloregional@cccasanare.com](mailto:desarrolloregional@cccasanare.com)  
(+57) 300 4143566

# Orocué

## FICHAS MUNICIPALES

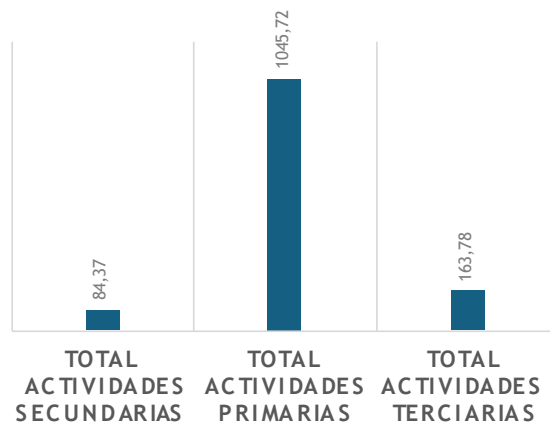
Última actualización: Julio de 2024



OFERTA PRODUCTIVA

Cultivo	Área Sembrada (ha)	Área Cosechada (ha)	Producción (Ton)
Arroz	10.161	10.161	63.246
Cacao	35	2	1
Maíz	247	316	1.179
Palma de	20.988	20.988	83.952
Patilla	3	2	38
Piña	7	5	125
Plátano	104	74	370
Yuca	470	462	3.660
Total genera	32.015	32.010	152.570

Fuente: Dane.gov.co, (Encuesta nacional agropecuaria).



**137.032,0** Bovinos En **625** Fincas  
**4.337,0** Cerdos En **145** Predios Porcícolas

Fuente: ICA, año 2023



**11.521,6** Barriles de petróleo promedio por día  
**0,424** Millones de pies cúbicos por día

Fuente: ANH, año 2023



**1.796,0 m2** aprobados para construcción

DANE, 2023

463

Empresas y personas en el registro mercantil

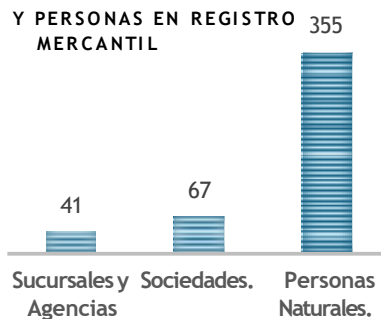
1.242

Total empedados reportados

380

Total Activos (Miles de Millones)

### EMPRESAS Y PERSONAS EN REGISTRO MERCANTIL



0,4%

#### EMPRESAS GRANDES

688 personal ocupado

**Activos totales**

\$ 302.424.068.930

0,6%

#### EMPRESAS MEDIANAS

139 personal ocupado

**Activos totales**

\$ 28.683.578.239

94%

#### EMPRESAS MICRO

325 personal ocupado

**Activos totales**

\$ 5.784.818.820

5%

#### EMPRESAS PEQUEÑAS

90 personal ocupado

**Activos totales**

\$ 43.584.707.715

TEJIDO EMPRESARIAL 2023

### MAYOR INFORMACIÓN

Vicepresidencia Desarrollo Regional  
 Carrera 29 # 14 - 47 - Yopal - Piso 5  
[desarrolloregional@cccasanare.com](mailto:desarrolloregional@cccasanare.com)  
 (+57) 300 4143566

# CASANARE

# Orocué

## FICHAS MUNICIPALES

Última actualización: Julio de 2024



OFERTA PRODUCTIVA POR ACTIVIDAD 2023



### ESTADÍSTICAS DELICTIVAS POLICÍA NACIONAL, 2023

<b>Homicidios</b>	-----	2
<b>Extorsión</b>	-----	3
<b>Hurto de Ganado</b>	-----	0
<b>Hurto Automotores</b>	--	0
<b>Hurto a Residencias</b>	--	10
<b>Hurto a Personas</b>	-----	12
<b>Terrorismo</b>	-----	0
<b>Secuestros</b>	-----	0



SEGURIDAD Y CONVIVENCIA

### MAYOR INFORMACIÓN

Vicepresidencia Desarrollo Regional  
Carrera 29 # 14 - 47 - Yopal - Piso 5  
[desarrolloregional@cccasanare.com](mailto:desarrolloregional@cccasanare.com)  
(+57) 300 4143566

# CASANARE

# Paz de Ariporo

## FICHAS MUNICIPALES

Última actualización: Julio de 2024

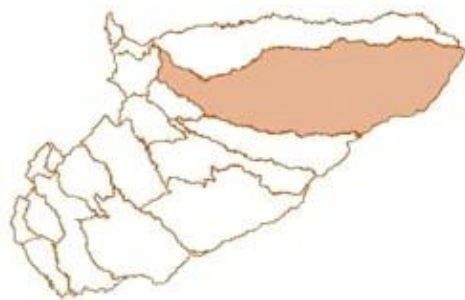


### NOTA

Señor lector, en esta ficha podrá encontrar información general, indicadores económicos, estructura productiva, tejido empresarial, datos de seguridad y el índice de competitividad para el **municipio de Yopal**, con la información oficial disponible a la fecha de elaboración. Esperamos que sirva como fuente de información para consultas de gremios, de sectores interesados en el desarrollo económico, investigadores, estudiantes y la comunidad en general.

**SUPERFICIE** 13800 km<sup>2</sup>  
**POBLACIÓN** 41591 **Habitantes (Proyección DANE para 2025)**

**ALTITUD** 355 msnm (Cabecera municipal)  
**FUNDACIÓN** 12 de Octubre de 1953  
**ALCALDE** Jorge Camilo Abril Tarache(2024-2027)



RESULTADOS 71,31

DESEMPEÑO MUNICIPAL 47,40

GESTIÓN 47,02

EJECUCIÓN DE RESULTADOS 56,40

SALUD 91,24

EDUCACIÓN 57,38

SERVICIOS 46,44

SEGURIDAD 90,18

MOVILIZACIÓN DE RECURSOS 23,33

ORDENAMIENTO TERRITORIAL 41,69

GOB ABIERTO Y TRANSPARENCIA 66,67

Medición de Desempeño Municipal vigencia 2022

FUENTE DNP



**DISTANCIA DE REFERENCIA** 408 Kms a Bogotá

**\$ 1.356**

**PIB 2022**

(precios corrientes miles de millones \$)

**\$ 5,7**

**% de Participación en el PIB**  
Departamental

**\$ 34.194.602,0**

Valor agregado por habitante

### MAYOR INFORMACIÓN

Vicepresidencia Desarrollo Regional  
Carrera 29 # 14 - 47 - Yopal - Piso 5  
[desarrolloregional@cccasanare.com](mailto:desarrolloregional@cccasanare.com)  
(+57) 300 4143566

# Paz de Ariporo

## FICHAS MUNICIPALES

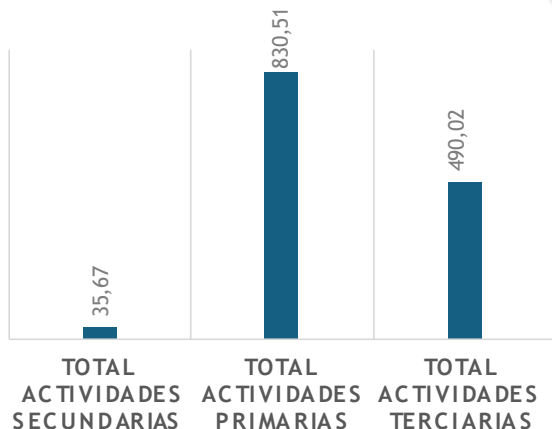
Última actualización: Julio de 2024



OFERTA PRODUCTIVA

Cultivo	Área Sembrada (ha)	Área Cosechada (ha)	Producción (Ton)
Arroz	39.176	39.176	205.515
Cacao	36	36	22
Maíz	292	292	1.275
Papaya	6	3	60
Patilla	26	26	390
Piña	4	2	70
Plátano	130	110	1.100
Yuca	146	168	1.948
Total genera	39.816	39.813	210.380

Fuente: Dane.gov.co, (Encuesta nacional agropecuaria).



**496.006,0** Bovinos En **2.426** Fincas

**18.775,0** Cerdos En **600** Predios Porcícolas

Fuente: ICA, año 2023



**7.759,9** Barriles de petróleo promedio por  
**0,548** Millones de pies cúbicos por día

Fuente: ANH, año 2023



**14.282,0** m2 aprobados para construcción

DANE, 2023

**1.518**

Empresas y personas en el registro mercantil

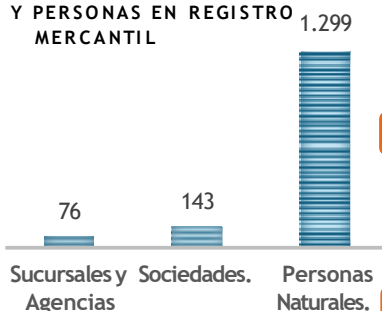
**3.416**

Total empedados reportados

**326**

Total Activos (Miles de Millones)

### EMPRESAS Y PERSONAS EN REGISTRO MERCANTIL



**0,3%**

#### EMPRESAS GRANDES

27 personal ocupado

**Activos totales**

\$ 182.994.881.773

**0,3%**

#### EMPRESAS MEDIANAS

52 personal ocupado

**Activos totales**

\$ 39.697.180.422

**97%**

#### EMPRESAS MICRO

3.138 personal ocupado

**Activos totales**

\$ 24.213.331.471

**3%**

#### EMPRESAS PEQUEÑAS

199 personal ocupado

**Activos totales**

\$ 79.543.738.065

TEJIDO EMPRESARIAL 2023

### MAYOR INFORMACIÓN

Vicepresidencia Desarrollo Regional  
Carrera 29 # 14 - 47 - Yopal - Piso 5  
[desarrolloregional@cccasanare.com](mailto:desarrolloregional@cccasanare.com)  
(+57) 300 4143566

# CASANARE

# Paz de Ariporo

FICHAS MUNICIPALES

Última actualización: Julio de 2024



OFERTA PRODUCTIVA POR ACTIVIDAD 2023



## ESTADÍSTICAS DELICTIVAS POLICÍA NACIONAL, 2023

<b>Homicidios</b>	-----	4
<b>Extorsión</b>	-----	4
<b>Hurto de Ganado</b>	-----	4
<b>Hurto Automotores</b>	--	2
<b>Hurto a Residencias</b>	--	45
<b>Hurto a Personas</b>	-----	58
<b>Terrorismo</b>	-----	0
<b>Secuestros</b>	-----	2



SEGURIDAD Y CONVIVENCIA

### MAYOR INFORMACIÓN

Vicepresidencia Desarrollo Regional  
Carrera 29 # 14 - 47 - Yopal - Piso 5  
[desarrolloregional@cccasanare.com](mailto:desarrolloregional@cccasanare.com)  
(+57) 300 4143566

# CASANARE

# Pore

## FICHAS MUNICIPALES

Última actualización: Julio de 2024

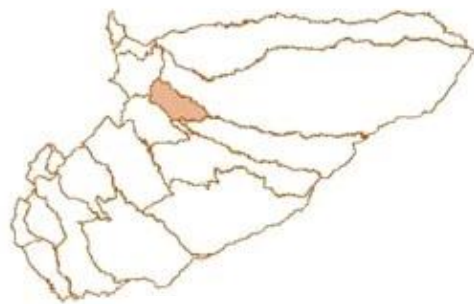


### NOTA

Señor lector, en esta ficha podrá encontrar información general, indicadores económicos, estructura productiva, tejido empresarial, datos de seguridad y el índice de competitividad para el **municipio de Yopal**, con la información oficial disponible a la fecha de elaboración. Esperamos que sirva como fuente de información para consultas de gremios, de sectores interesados en el desarrollo económico, investigadores, estudiantes y la comunidad en general.

**SUPERFICIE** 780,4 km<sup>2</sup>  
**POBLACIÓN** 13068 **Habitantes (Proyección DANE para 2025)**

**ALTITUD** 355 msnm (Cabecera municipal)  
**FUNDACIÓN** 5 de Noviembre 1644  
**ALCALDE** Jorge Ezequiel Garzón(2024-2027)



RESULTADOS	68,94
DESEMPEÑO MUNICIPAL	58,94
GESTIÓN	58,28
EJECUCIÓN DE RESULTADOS	80,78
SALUD	88,59
EDUCACIÓN	56,36
SERVICIOS	37,17
SEGURIDAD	93,66
MOVILIZACIÓN DE RECURSOS	38,51
ORDENAMIENTO TERRITORIAL	24,95
GOB ABIERTO Y TRANSPARENCIA	88,89

Medición de Desempeño Municipal vigencia 2022



**DISTANCIA DE REFERENCIA** 387 Kms a Bogotá

**\$ 336**

**PIB 2022**

(precios corrientes miles de millones \$)

**\$ 1,4**

**% de Participación en el PIB**  
Departamental

**\$ 26.918.190,7**

Valor agregado por habitante

FUENTE DNP

### MAYOR INFORMACIÓN

Vicepresidencia Desarrollo Regional  
Carrera 29 # 14 - 47 - Yopal - Piso 5  
[desarrolloregional@cccasanare.com](mailto:desarrolloregional@cccasanare.com)  
(+57) 300 4143566

# CASANARE

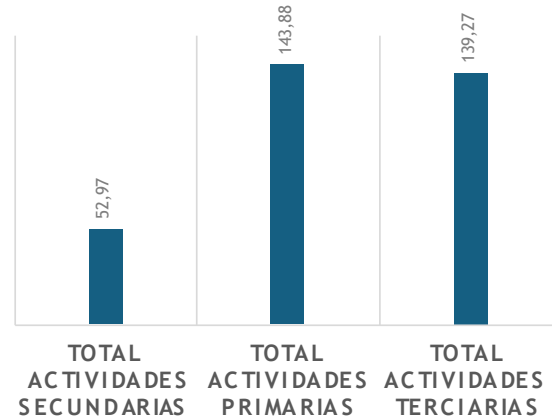
# Pore

## FICHAS MUNICIPALES

Última actualización: Julio de 2023



Cultivo	Área Sembrada (ha)	Área Cosechada (ha)	Producción (Ton)
Arroz	9.315	9.315	48.644
Cacao	166	166	100
Maíz	1.002	1.290	6.437
Papaya	61	61	1.769
Patilla	12	16	256
Piña	25	25	950
Plátano	187	127	2.032
Yuca	38	45	585
Total genera	10.806	11.045	60.773



Fuente: Dane.gov.co, (Encuesta nacional agropecuaria).



**65.166,0** Bovinos En **730** Fincas

**3.279,0** Cerdos En **158** Predios Porcícolas

Fuente: ICA, año 2023



**489,7** Barriles de petróleo promedio por  
**0,1** Millones de pies cúbicos por día

Fuente: ANH, año 2023



**3.908,0 m2** aprobados para construcción

DANE, 2023

421

Empresas y personas en el registro mercantil

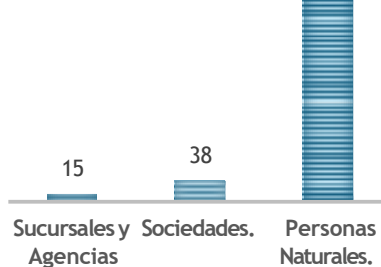
1.678

Total empedados reportados

385

Total Activos (Miles de Millones)

### EMPRESAS Y PERSONAS EN REGISTRO MERCANTIL 368



96%

3%

### EMPRESAS GRANDES

173 personal ocupado

**Activos totales**

\$ 322.858.477.820

0,5%

### EMPRESAS MEDIANAS

21 personal ocupado

**Activos totales**

\$ 38.450.850.779

0,7%

### EMPRESAS MICRO

1.425 personal ocupado

**Activos totales**

\$ 6.114.051.855

96%

### EMPRESAS PEQUEÑAS

59 personal ocupado

**Activos totales**

\$ 17.964.939.761

3%

TEJIDO EMPRESARIAL 2023

### MAYOR INFORMACIÓN

Vicepresidencia Desarrollo Regional  
Carrera 29 # 14 - 47 - Yopal - Piso 5  
[desarrolloregional@cccasanare.com](mailto:desarrolloregional@cccasanare.com)  
(+57) 300 4143566

# CASANARE

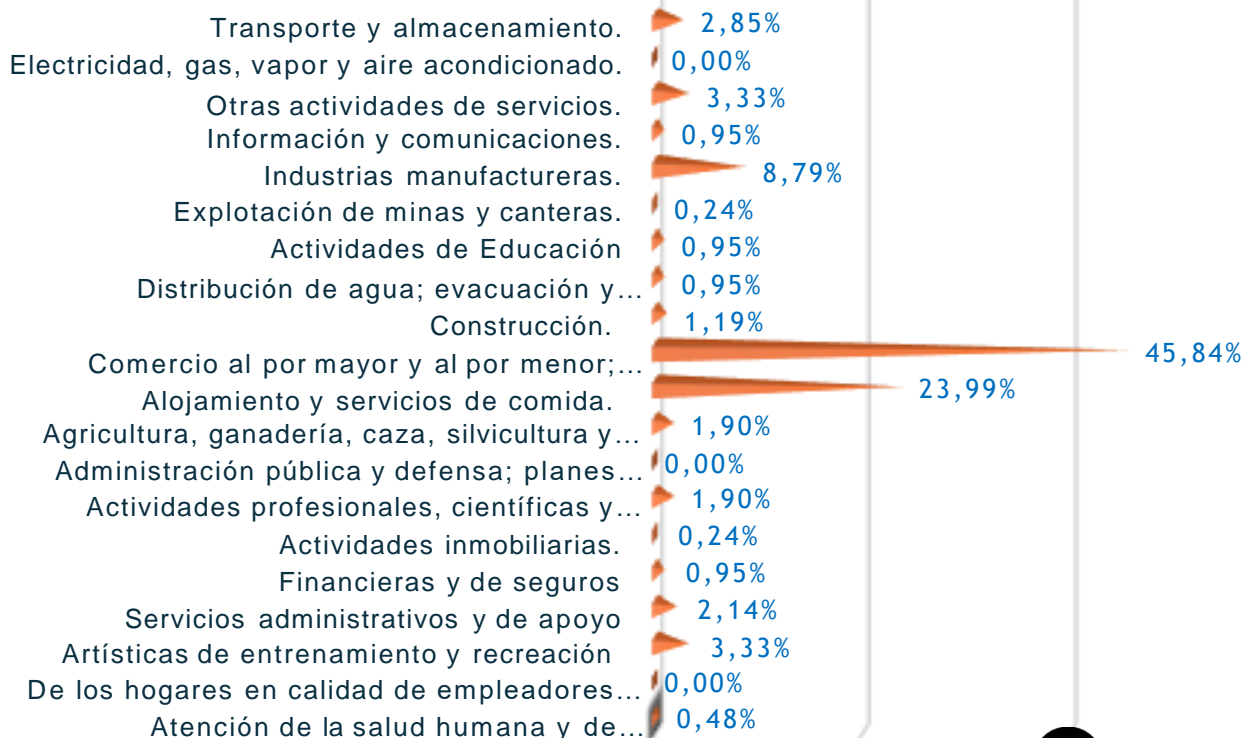
# Pore

## FICHAS MUNICIPALES

Última actualización: Julio de 2024



OFERTA PRODUCTIVA POR ACTIVIDAD 2023



### ESTADÍSTICAS DELICTIVAS POLICÍA NACIONAL, 2023

<b>Homicidios</b>	-----	2
<b>Extorsión</b>	-----	6
<b>Hurto de Ganado</b>	-----	2
<b>Hurto Automotores</b>	--	1
<b>Hurto a Residencias</b>	--	6
<b>Hurto a Personas</b>	-----	11
<b>Terrorismo</b>	-----	0
<b>Secuestros</b>	-----	0



SEGURIDAD Y CONVIVENCIA

### MAYOR INFORMACIÓN

Vicepresidencia Desarrollo Regional  
Carrera 29 # 14 - 47 - Yopal - Piso 5  
[desarrolloregional@cccasanare.com](mailto:desarrolloregional@cccasanare.com)  
(+57) 300 4143566

# CASANARE

# Recetor

## FICHAS MUNICIPALES

Última actualización: Julio de 2024

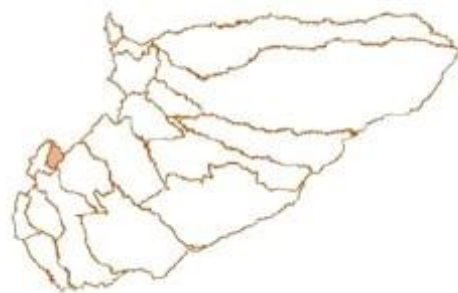


### NOTA

Señor lector, en esta ficha podrá encontrar información general, indicadores económicos, estructura productiva, tejido empresarial, datos de seguridad y el índice de competitividad para el **municipio de Yopal**, con la información oficial disponible a la fecha de elaboración. Esperamos que sirva como fuente de información para consultas de gremios, de sectores interesados en el desarrollo económico, investigadores, estudiantes y la comunidad en general.

**SUPERFICIE** 182 km<sup>2</sup>  
**POBLACIÓN** 1601 **Habitantes (Proyección DANE para 2025)**

**ALTITUD** 355 msnm (Cabecera municipal)  
**FUNDACIÓN** 22 de Febrero de 1915  
**ALCALDE** Diego Alberto Peña Cruz(2024-2027)



RESULTADOS 58,74

DESEMPEÑO MUNICIPAL 58,55

GESTIÓN 58,63

EJECUCIÓN DE RESULTADOS 56,95

SALUD 71,18

EDUCACIÓN 48,67

SERVICIOS 18,08

SEGURIDAD 97,04

MOVILIZACIÓN DE RECURSOS 35,87

ORDENAMIENTO TERRITORIAL 41,68

GOB ABIERTO Y TRANSPARENCIA 100,00

Medición de Desempeño Municipal vigencia 2022

FUENTE DNP



**DISTANCIA DE REFERENCIA** 131 Kms a Bogotá

**\$ 27**

**PIB 2022**

(precios corrientes miles de millones \$)

**\$ 0,1**

**% de Participación en el PIB**  
Departamental

**\$ 17.147.549,3**

Valor agregado por habitante

INFORMACIÓN GENERAL

### MAYOR INFORMACIÓN

Vicepresidencia Desarrollo Regional  
Carrera 29 # 14 - 47 - Yopal - Piso 5  
[desarrolloregional@cccasanare.com](mailto:desarrolloregional@cccasanare.com)  
(+57) 300 4143566

# CASANARE

# Recetor

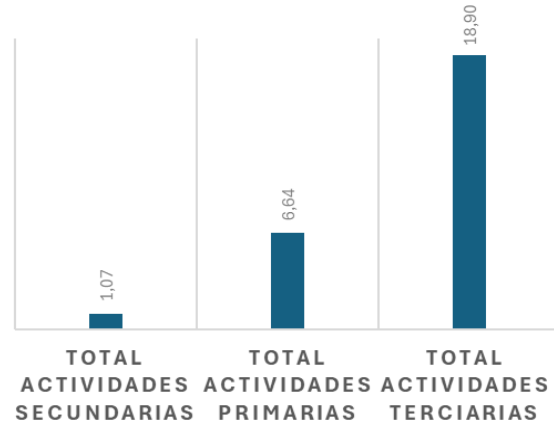
## FICHAS MUNICIPALES

Última actualización: Julio de 2023



OFERTA PRODUCTIVA

Cultivo	Área Sembrada (ha)	Área Cosechada (ha)	Producción (Ton)
Café	24	24	24
Maíz	102	94	188
Plátano	18	18	54
Yuca	84	55	305
Total	228	191	571
General	-	-	-



Fuente: Dane.gov.co, (Encuesta nacional agropecuaria).

Fuente: Dane.gov.co, 2022



**8.968,0** Bovinos En **258** Fincas

**467,0** Cerdos En **87** Predios Porcícolas

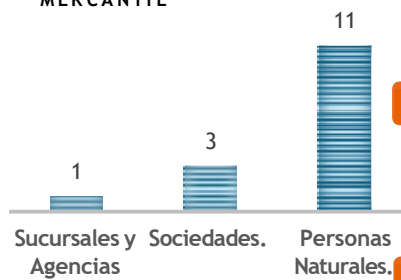
Fuente: ICA, año 2023

**15** Empresas y personas en el registro mercantil

**18** Total empedados reportados

**1** Total Activos (Miles de Millones)

### EMPRESAS Y PERSONAS EN REGISTRO MERCANTIL



**0,0%**

**EMPRESAS GRANDES**  
personal ocupado  
**Activos totales**

\$ 0

**0,0%**

**EMPRESAS MEDIANAS**  
personal ocupado  
**Activos totales**

\$ 0

**93%**

**EMPRESAS MICRO**  
17 personal ocupado  
**Activos totales**

\$ 461.090.115

**7%**

**EMPRESAS PEQUEÑAS**  
1 personal ocupado  
**Activos totales**

\$ 900.018.847

TEJIDO EMPRESARIAL 2023

### MAYOR INFORMACIÓN

Vicepresidencia Desarrollo Regional  
Carrera 29 # 14 - 47 - Yopal - Piso 5  
[desarrolloregional@cccasanare.com](mailto:desarrolloregional@cccasanare.com)  
(+57) 300 4143566

# CASANARE

# Recetor

## FICHAS MUNICIPALES

Última actualización: Julio de 2024



OFERTA PRODUCTIVA POR ACTIVIDAD 2023



### ESTADÍSTICAS DELICTIVAS POLICÍA NACIONAL, 2023

<b>Homicidios</b>	-----	0
<b>Extorsión</b>	-----	0
<b>Hurto de Ganado</b>	-----	0
<b>Hurto Automotores</b>	--	0
<b>Hurto a Residencias</b>	--	1
<b>Hurto a Personas</b>	-----	0
<b>Terrorismo</b>	-----	0
<b>Secuestros</b>	-----	0



SEGURIDAD Y CONVIVENCIA

#### MAYOR INFORMACIÓN

Vicepresidencia Desarrollo Regional  
Carrera 29 # 14 - 47 - Yopal - Piso 5  
[desarrolloregional@cccasanare.com](mailto:desarrolloregional@cccasanare.com)  
(+57) 300 4143566

# CASANARE

# Sabanalarga

## FICHAS MUNICIPALES

Última actualización: Julio de 2024

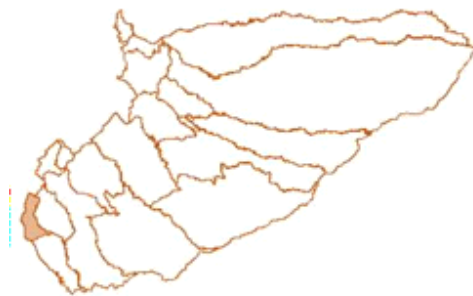


### NOTA

Señor lector, en esta ficha podrá encontrar información general, indicadores económicos, estructura productiva, tejido empresarial, datos de seguridad y el índice de competitividad para el **municipio de Yopal**, con la información oficial disponible a la fecha de elaboración. Esperamos que sirva como fuente de información para consultas de gremios, de sectores interesados en el desarrollo económico, investigadores, estudiantes y la comunidad en general.

**SUPERFICIE** 194,7 km<sup>2</sup>  
**POBLACIÓN** 4156 **Habitantes (Proyección DANE para 2025)**

**ALTITUD** 355 msnm (Cabecera municipal)  
**FUNDACIÓN** 5 de Abril de 1890  
**ALCALDE** Carlo Efren Espinoza Bernal(2024-2027)



**DISTANCIA DE REFERENCIA** 530 Kms a Bogotá

	RESULTADOS
DESEMPEÑO MUNICIPAL	66,23
GESTIÓN	66,94
EJECUCIÓN DE RESULTADOS	67,18
SALUD	66,21
EDUCACIÓN	74,95
SERVICIOS	58,95
SEGURIDAD	36,80
MOVILIZACIÓN DE RECURSOS	94,21
ORDENAMIENTO TERRITORIAL	50,33
GOB ABIERTO Y TRANSPARENCIA	52,19
	100,00

Medición de Desempeño Municipal vigencia 2022

FUENTE DNP

**\$ 66**

**PIB 2022**

(precios corrientes miles de millones \$)

**\$ 0,3**

**% de Participación en el PIB**  
Departamental

**\$ 16.656.931,5**

Valor agregado por habitante

### MAYOR INFORMACIÓN

Vicepresidencia Desarrollo Regional  
Carrera 29 # 14 - 47 - Yopal - Piso 5  
[desarrolloregional@cccasanare.com](mailto:desarrolloregional@cccasanare.com)  
(+57) 300 4143566

# Sabanalarga

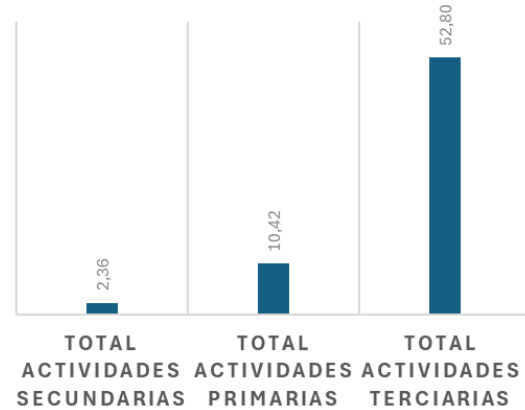
## FICHAS MUNICIPALES

Última actualización: Julio de 2023



OFERTA PRODUCTIVA

Cultivo	Área Sembrada (ha)	Área Cosechada (ha)	Producción (Ton)
Cacao	27	27	6
Café	4	4	3
Maíz	19	18	6
Piña	5	5	114
Plátano	49	48	408
Yuca	10	22	220
Total genera	114	124	757
-	-	-	-



Fuente: Dane.gov.co, (Encuesta nacional agropecuaria).



**19.615,0** Bovinos En **293** Fincas

**565,0** Cerdos En **19** Predios Porcícolas

Fuente: ICA, año 2023

Fuente: Dane.gov.co, 2022



**510,0 m2** aprobados para construcción

DANE, 2023

149

Empresas y personas en el registro mercantil

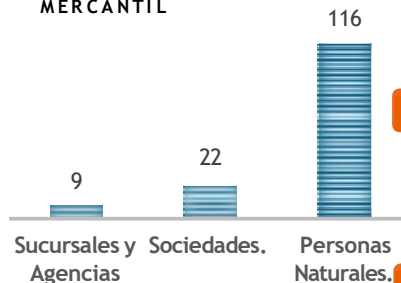
174

Total empedados reportados

41

Total Activos (Miles de Millones)

### EMPRESAS Y PERSONAS EN REGISTRO MERCANTIL



0,7%

### EMPRESAS GRANDES

3 personal ocupado

**Activos totales**

\$ 23.867.377.763

0,0%

### EMPRESAS MEDIANAS

personal ocupado

**Activos totales**

\$ 0

93%

### EMPRESAS MICRO

129 personal ocupado

**Activos totales**

\$ 2.112.836.176

6%

### EMPRESAS PEQUEÑAS

42 personal ocupado

**Activos totales**

\$ 14.726.157.237

TEJIDO EMPRESARIAL 2023

### MAYOR INFORMACIÓN

Vicepresidencia Desarrollo Regional  
Carrera 29 # 14 - 47 - Yopal - Piso 5  
[desarrolloregional@cccasanare.com](mailto:desarrolloregional@cccasanare.com)  
(+57) 300 4143566

# CASANARE

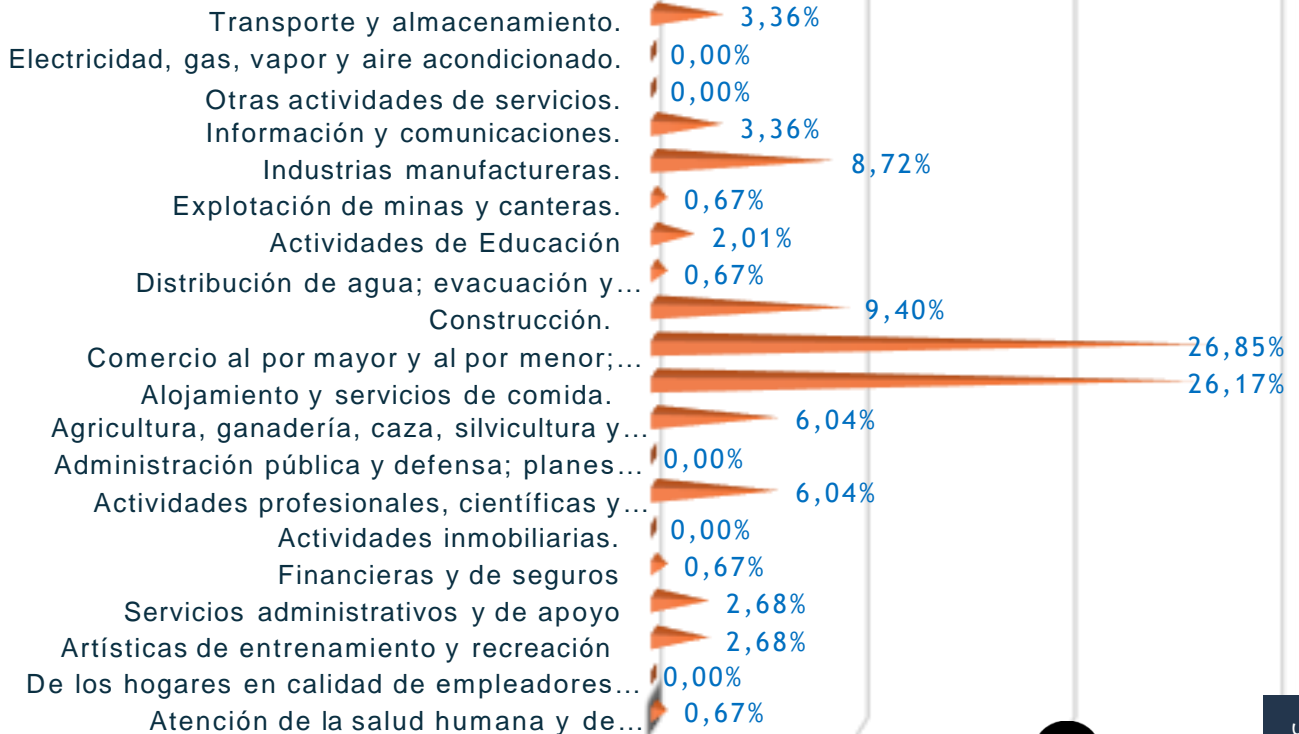
# Sabanalarga

## FICHAS MUNICIPALES

Última actualización: Julio de 2024



OFERTA PRODUCTIVA POR ACTIVIDAD 2023



### ESTADÍSTICAS DELICTIVAS POLICÍA NACIONAL, 2023

<b>Homicidios</b>	-----	13
<b>Extorsión</b>	-----	24
<b>Hurto de Ganado</b>	-----	9
<b>Hurto Automotores</b>	--	5
<b>Hurto a Residencias</b>	--	65
<b>Hurto a Personas</b>	-----	188
<b>Terrorismo</b>	-----	0
<b>Secuestros</b>	-----	0



SEGURIDAD Y CONVIVENCIA

**MAYOR INFORMACIÓN**  
 Vicepresidencia Desarrollo Regional  
 Carrera 29 # 14 - 47 - Yopal - Piso 5  
[desarrolloregional@cccasanare.com](mailto:desarrolloregional@cccasanare.com)  
 (+57) 300 4143566

# CASANARE

# Sácama

## FICHAS MUNICIPALES

Última actualización: Julio de 2024

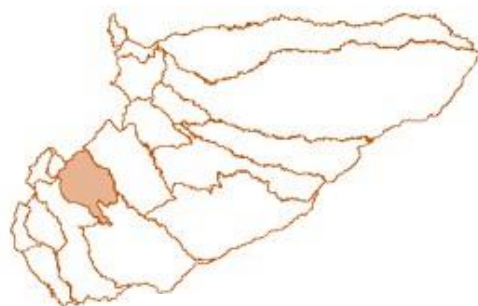


### NOTA

Señor lector, en esta ficha podrá encontrar información general, indicadores económicos, estructura productiva, tejido empresarial, datos de seguridad y el índice de competitividad para el **municipio de Yopal**, con la información oficial disponible a la fecha de elaboración. Esperamos que sirva como fuente de información para consultas de gremios, de sectores interesados en el desarrollo económico, investigadores, estudiantes y la comunidad en general.

**SUPERFICIE** 312,7 km<sup>2</sup>  
**POBLACIÓN** 2413 **Habitantes (Proyección DANE para 2025)**

**ALTITUD** 355 msnm (Cabecera municipal)  
**FUNDACIÓN** 8 de Diciembre de 1528  
**ALCALDE** Fredy Yovani Avellaneda Lizarazo(2024-2027)



**DISTANCIA DE REFERENCIA** 290 Kms a Bogotá

	RESULTADOS
DESEMPEÑO MUNICIPAL	64,94
GESTIÓN	51,36
EJECUCIÓN DE RESULTADOS	50,50
SALUD	84,13
EDUCACIÓN	79,81
SERVICIOS	42,87
SEGURIDAD	97,44
MOVILIZACIÓN DE RECURSOS	20,90
ORDENAMIENTO TERRITORIAL	30,32
GOB ABIERTO Y TRANSPARENCIA	66,67

Medición de Desempeño Municipal vigencia 2022

FUENTE DNP

**\$ 32**

**PIB 2022**

(precios corrientes miles de millones \$)

**\$ 0,1**

**% de Participación en el PIB**  
Departamental

**\$ 14.045.663,2**

Valor agregado por habitante

INFORMACIÓN GENERAL

### MAYOR INFORMACIÓN

Vicepresidencia Desarrollo Regional  
Carrera 29 # 14 - 47 - Yopal - Piso 5  
[desarrolloregional@cccasanare.com](mailto:desarrolloregional@cccasanare.com)  
(+57) 300 4143566

# CASANARE

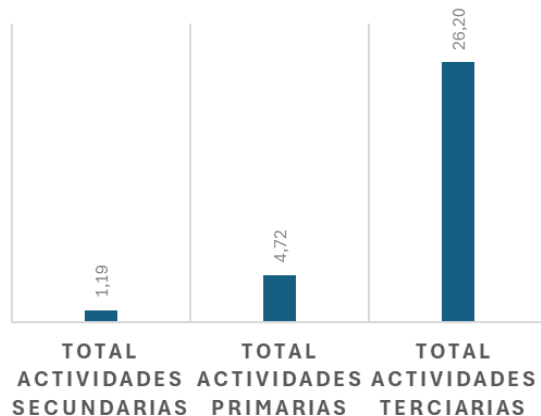
# Sácama

## FICHAS MUNICIPALES

Última actualización: Julio de 2024



Cultivo	Área Sembrada (ha)	Área Cosechada (ha)	Producción (Ton)
Café	194	129	115
Maíz	33	29	36
Plátano	3	3	27
Yuca	5	5	23
Total general	235	165	200
-	-	-	-
-	-	-	-
-	-	-	-



Fuente: Dane.gov.co, (Encuesta nacional agropecuaria).

Fuente: Dane.gov.co, 2022



**3.341,0** Bovinos En **102** Fincas

**976,0** Cerdos En **85** Predios Porcícolas

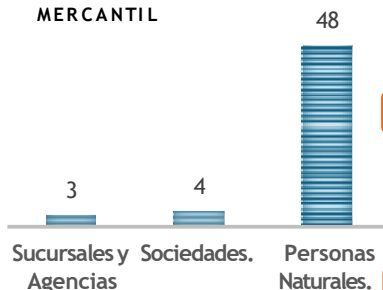
Fuente: ICA, año 2023



**1.413,0 m2** aprobados para construcción

DANE, 2023

### EMPRESAS Y PERSONAS EN REGISTRO MERCANTIL



**55** Empresas y personas en el registro mercantil

**86** Total empleados reportados

**1** Total Activos (Miles de Millones)

### EMPRESAS GRANDES

personal ocupado

**Activos totales**

\$ 0

0,0%

### EMPRESAS MEDIANAS

personal ocupado

**Activos totales**

\$ 0

0,0%

### EMPRESAS MICRO

86 personal ocupado

**Activos totales**

\$ 837.352.374

100%

### EMPRESAS PEQUEÑAS

personal ocupado

**Activos totales**

\$ 0

0%

TEJIDO EMPRESARIAL 2023

### MAYOR INFORMACIÓN

Vicepresidencia Desarrollo Regional  
Carrera 29 # 14 - 47 - Yopal - Piso 5  
[desarrolloregional@cccasanare.com](mailto:desarrolloregional@cccasanare.com)  
(+57) 300 4143566

# CASANARE

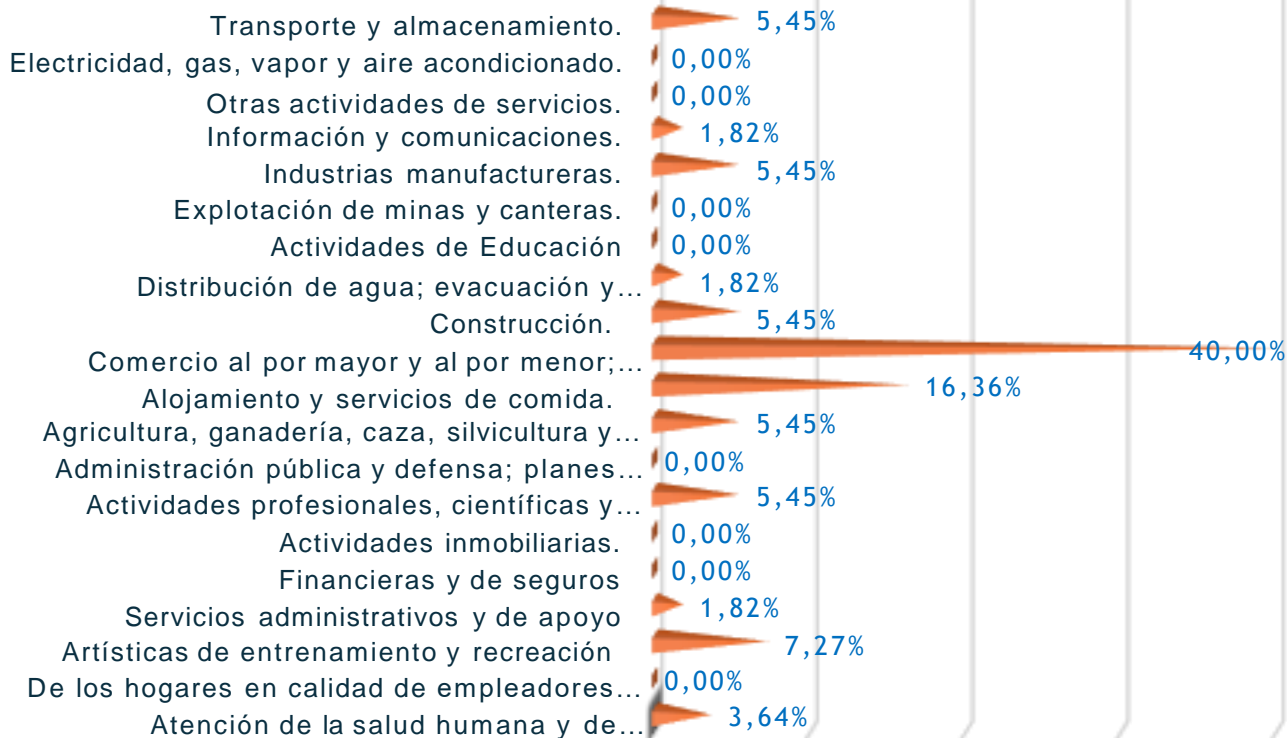
# Sácama

## FICHAS MUNICIPALES

Última actualización: Julio de 2024



OFERTA PRODUCTIVA POR ACTIVIDAD 2023



### MAYOR INFORMACIÓN

Vicepresidencia Desarrollo Regional  
Carrera 29 # 14 - 47 - Yopal - Piso 5  
[desarrolloreional@cccasanare.com](mailto:desarrolloreional@cccasanare.com)  
(+57) 300 4143566

# CASANARE

# San Luis de Palenque

## FICHAS MUNICIPALES

Última actualización: Julio de 2024

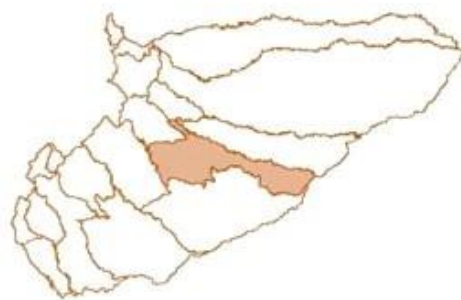


### NOTA

Señor lector, en esta ficha podrá encontrar información general, indicadores económicos, estructura productiva, tejido empresarial, datos de seguridad y el índice de competitividad para el **municipio de Yopal**, con la información oficial disponible a la fecha de elaboración. Esperamos que sirva como fuente de información para consultas de gremios, de sectores interesados en el desarrollo económico, investigadores, estudiantes y la comunidad en general.

**SUPERFICIE** 3052 km<sup>2</sup>  
**POBLACIÓN** 9135 **Habitantes (Proyección DANE para 2025)**

**ALTITUD** 355 msnm (Cabecera municipal)  
**FUNDACIÓN** 15 de Agosto de 1953  
**ALCALDE** Ediber Vásquez Rincón (2024-2027)



**DISTANCIA DE REFERENCIA** 417 Kms a Bogotá

RESULTADOS	63,76
DESEMPEÑO MUNICIPAL	55,95
GESTIÓN	56,16
EJECUCIÓN DE RESULTADOS	70,23
SALUD	83,42
EDUCACIÓN	48,91
SERVICIOS	33,35
SEGURIDAD	89,36
MOVILIZACIÓN DE RECURSOS	31,85
ORDENAMIENTO TERRITORIAL	34,28
GOB ABIERTO Y TRANSPARENCIA	88,28

Medición de Desempeño Municipal vigencia 2022

FUENTE DNP

**\$ 677**

**PIB 2022**

(precios corrientes miles de millones \$)

**\$ 2,9**

**% de Participación en el PIB**  
Departamental

**\$ 77.458.261,1**

Valor agregado por habitante

INFORMACIÓN GENERAL

### MAYOR INFORMACIÓN

Vicepresidencia Desarrollo Regional  
Carrera 29 # 14 - 47 - Yopal - Piso 5  
[desarrolloregional@cccasanare.com](mailto:desarrolloregional@cccasanare.com)  
(+57) 300 4143566

# CASANARE

# San Luis de Palenque

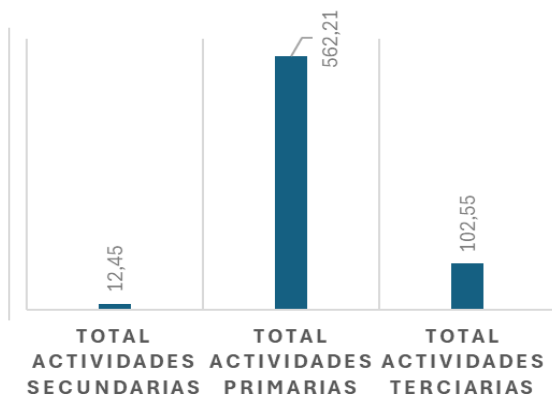
## FICHAS MUNICIPALES

Última actualización: Julio de 2023



OFERTA PRODUCTIVA

Cultivo	Área Sembrada (ha)	Área Cosechada (ha)	Producción (Ton)
Arroz	24.852	23.302	149.832
Cacao	64	64	32
Maíz	653	565	1.406
Palma de	353	333	1.166
Plátano	120	112	1.624
Yuca	88	83	747
Total genera	26.130	24.459	154.806



Fuente: Dane.gov.co, (Encuesta nacional agropecuaria).

Fuente: Dane.gov.co, 2022



**186.978,0** Bovinos En **999** Fincas

**6.017,0** Cerdos En **223** Predios Porcícolas

Fuente: ICA, año 2023



**4.429,3** Barriles de petróleo promedio por **0,343** Millones de pies cúbicos por día

Fuente: ANH, año 2023



**4.737,0 m2** aprobados para construcción

DANE, 2023

263

Empresas y personas en el registro mercantil

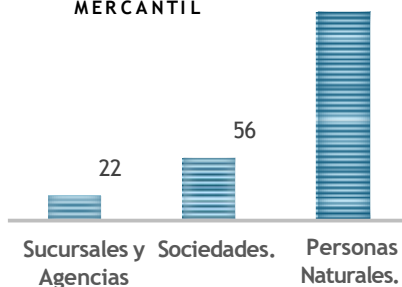
611

Total empleados reportados

56

Total Activos (Miles de Millones)

EMPRESAS Y PERSONAS EN REGISTRO MERCANTIL 184



TEJIDO EMPRESARIAL 2023

EMPRESAS GRANDES  
personal ocupado  
**Activos totales**

0,0%

\$ 0

EMPRESAS MEDIANAS  
16 personal ocupado  
**Activos totales**

0,8%

\$ 23.767.954.029

EMPRESAS MICRO  
422 personal ocupado  
**Activos totales**

92%

\$ 7.217.476.346

EMPRESAS PEQUEÑAS  
173 personal ocupado  
**Activos totales**

7%

\$ 24.954.861.881

### MAYOR INFORMACIÓN

Vicepresidencia Desarrollo Regional  
Carrera 29 # 14 - 47 - Yopal - Piso 5  
[desarrolloregional@cccasanare.com](mailto:desarrolloregional@cccasanare.com)  
(+57) 300 4143566

# CASANARE

# San Luis de Palenque

## FICHAS MUNICIPALES

Última actualización: Julio de 2024



OFERTA PRODUCTIVA POR ACTIVIDAD 2023



### ESTADÍSTICAS DELICTIVAS POLICÍA NACIONAL, 2023

<b>Homicidios</b>	-----	0
<b>Extorsión</b>	-----	3
<b>Hurto de Ganado</b>	-----	0
<b>Hurto Automotores</b>	--	0
<b>Hurto a Residencias</b>	--	11
<b>Hurto a Personas</b>	-----	6
<b>Terrorismo</b>	-----	0
<b>Secuestros</b>	-----	1



SEGURIDAD Y CONVIVENCIA

**MAYOR INFORMACIÓN**  
 Vicepresidencia Desarrollo Regional  
 Carrera 29 # 14 - 47 - Yopal - Piso 5  
[desarrolloregional@cccasanare.com](mailto:desarrolloregional@cccasanare.com)  
 (+57) 300 4143566

# CASANARE

# Támara

## FICHAS MUNICIPALES

Última actualización: Julio de 2024

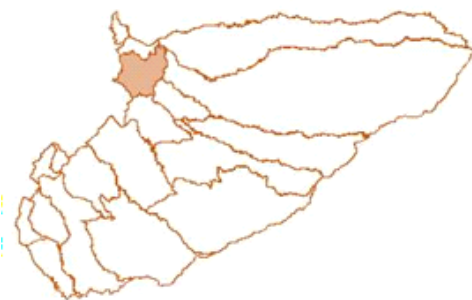


### NOTA

Señor lector, en esta ficha podrá encontrar información general, indicadores económicos, estructura productiva, tejido empresarial, datos de seguridad y el índice de competitividad para el **municipio de Yopal**, con la información oficial disponible a la fecha de elaboración. Esperamos que sirva como fuente de información para consultas de gremios, de sectores interesados en el desarrollo económico, investigadores, estudiantes y la comunidad en general.

**SUPERFICIE** 1181,8 km<sup>2</sup>  
**POBLACIÓN** 7181 **Habitantes (Proyección DANE para 2025)**

**ALTITUD** 355 msnm (Cabecera municipal)  
**FUNDACIÓN** 6 de Agosto de 1628  
**ALCALDE** William Fernando Forero Benítez 2024-2027)



RESULTADOS 59,83

DESEMPEÑO MUNICIPAL 55,82

GESTIÓN 56,99

EJECUCIÓN DE RESULTADOS 80,67

SALUD 85,17

EDUCACIÓN 51,28

SERVICIOS 13,62

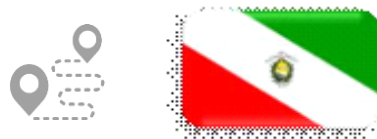
SEGURIDAD 89,25

MOVILIZACIÓN DE RECURSOS 12,16

ORDENAMIENTO TERRITORIAL 38,79

GOB ABIERTO Y TRANSPARENCIA 96,33

Medición de Desempeño Municipal vigencia 2022



**DISTANCIA DE REFERENCIA** 407 Kms a Bogotá

**\$ 124**

**PIB 2022**

(precios corrientes miles de millones \$)

**\$ 0,5**

**% de Participación en el PIB**  
Departamental

**\$ 18.066.375,9**

Valor agregado por habitante

FUENTE DNP

### MAYOR INFORMACIÓN

Vicepresidencia Desarrollo Regional  
Carrera 29 # 14 - 47 - Yopal - Piso 5  
[desarrolloregional@cccasanare.com](mailto:desarrolloregional@cccasanare.com)  
(+57) 300 4143566

# CASANARE

# Támara

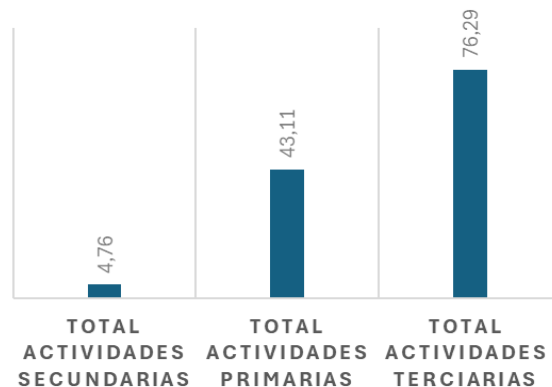
## FICHAS MUNICIPALES

Última actualización: Julio de 2024



OFERTA PRODUCTIVA

Cultivo	Área Sembrada (ha)	Área Cosechada (ha)	Producción (Ton)
Cacao	75	75	26
Café	1.807	1.539	1.209
Maíz	45	45	90
Plátano	52	52	364
Yuca	14	14	112
Total general	1.993	1.725	1.801
	-	-	-



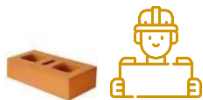
Fuente: Dane.gov.co, (Encuesta nacional agropecuaria).

Fuente: Dane.gov.co, 2022



**26.956,0** Bovinos En **764** Fincas  
**982,0** Cerdos En **103** Predios Porcícolas

Fuente: ICA, año 2023



**785,0 m2** aprobados para construcción

DANE, 2023

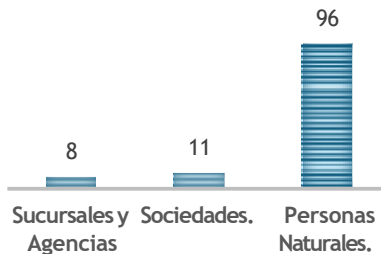
TEJIDO EMPRESARIAL 2023

**115** Empresas y personas en el registro mercantil

**158** Total empedados reportados

**16** Total Activos (Miles de Millones)

### EMPRESAS Y PERSONAS EN REGISTRO MERCANTIL



**0,0%**

**EMPRESAS GRANDES**  
personal ocupado  
**Activos totales**

\$ 0

**0,9%**

**EMPRESAS MEDIANAS**  
6 personal ocupado  
**Activos totales**

\$ 13.782.618.916

**99%**

**EMPRESAS MICRO**  
152 personal ocupado  
**Activos totales**

\$ 2.084.829.929

**0%**

**EMPRESAS PEQUEÑAS**  
personal ocupado  
**Activos totales**

\$ 0

### MAYOR INFORMACIÓN

Vicepresidencia Desarrollo Regional  
 Carrera 29 # 14 - 47 - Yopal - Piso 5  
[desarrolloregional@cccasanare.com](mailto:desarrolloregional@cccasanare.com)  
 (+57) 300 4143566

# CASANARE

# Támara

## FICHAS MUNICIPALES

Última actualización: Julio de 2024



OFERTA PRODUCTIVA POR ACTIVIDAD 2023



### ESTADÍSTICAS DELICTIVAS POLICÍA NACIONAL, 2023

<b>Homicidios</b>	-----	0
<b>Extorsión</b>	-----	0
<b>Hurto de Ganado</b>	-----	0
<b>Hurto Automotores</b>	--	0
<b>Hurto a Residencias</b>	--	1
<b>Hurto a Personas</b>	-----	5
<b>Terrorismo</b>	-----	0
<b>Secuestros</b>	-----	0



SEGURIDAD Y CONVIVENCIA

### MAYOR INFORMACIÓN

Vicepresidencia Desarrollo Regional  
Carrera 29 # 14 - 47 - Yopal - Piso 5  
[desarrolloregional@cccasanare.com](mailto:desarrolloregional@cccasanare.com)  
(+57) 300 4143566

# CASANARE

# Tauramena

## FICHAS MUNICIPALES

Última actualización: Julio de 2024

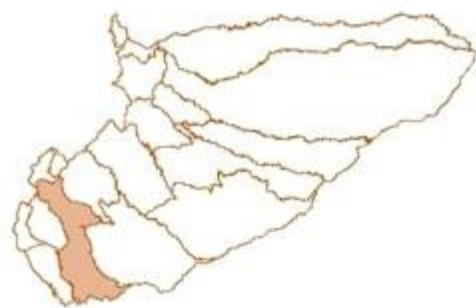


### NOTA

Señor lector, en esta ficha podrá encontrar información general, indicadores económicos, estructura productiva, tejido empresarial, datos de seguridad y el índice de competitividad para el **municipio de Yopal**, con la información oficial disponible a la fecha de elaboración. Esperamos que sirva como fuente de información para consultas de gremios, de sectores interesados en el desarrollo económico, investigadores, estudiantes y la comunidad en general.

**SUPERFICIE** 2607,2 km<sup>2</sup>  
**POBLACIÓN** 27184 **Habitantes (Proyección DANE para 2025)**

**ALTITUD** 355 msnm (Cabecera municipal)  
**FUNDACIÓN** 1887  
**ALCALDE** Javier Augusto Álvarez Alfonso(2024-2027)



**DISTANCIA DE REFERENCIA** 252 Kms a Bogotá

	RESULTADOS
DESEMPEÑO MUNICIPAL	69,27
GESTIÓN	67,74
EJECUCIÓN DE RESULTADOS	67,91
SALUD	74,01
EDUCACIÓN	85,84
SERVICIOS	55,65
SEGURIDAD	43,89
MOVILIZACIÓN DE RECURSOS	91,70
ORDENAMIENTO TERRITORIAL	55,86
GOB ABIERTO Y TRANSPARENCIA	41,78
	100,00

Medición de Desempeño Municipal vigencia 2022

FUENTE DNP

**\$ 3.061**

**PIB 2022**

(precios corrientes miles de millones \$)

**\$ 12,9**

**% de Participación en el PIB**  
Departamental

**\$ 118.044.547,5**

Valor agregado por habitante

### MAYOR INFORMACIÓN

Vicepresidencia Desarrollo Regional  
Carrera 29 # 14 - 47 - Yopal - Piso 5  
[desarrolloregional@cccasanare.com](mailto:desarrolloregional@cccasanare.com)  
(+57) 300 4143566

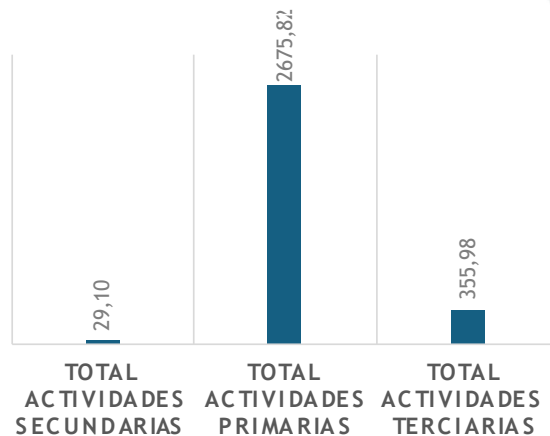
# Tauramena

## FICHAS MUNICIPALES

Última actualización: Julio de 2023



Cultivo	Área Sembrada (ha)	Área Cosechada (ha)	Producción (Ton)
Arroz	13.203	13.203	98.951
Cacao	245	245	147
Café	90	90	50
Maíz	260	260	1.163
Palma de aceite	10.184	10.184	38.699
Papaya	36	8	225
Piña	182	162	8.105
Plátano	97	50	1.000
Yuca	80	68	1.088
Total genera	24.377	24.270	149.428



Fuente: Dane.gov.co, (Encuesta nacional agropecuaria).



**168.275,0** Bovinos En **833** Fincas

**5.146,0** Cerdos En **231** Predios Porcícolas

Fuente: ICA, año 2023



**24.253,1** Barriles de petróleo promedio por **95,271** Millones de pies cúbicos por día

Fuente: ANH, año 2023



**13.594,0 m2** aprobados para construcción

DANE, 2023

1.429

Empresas y personas en el registro mercantil

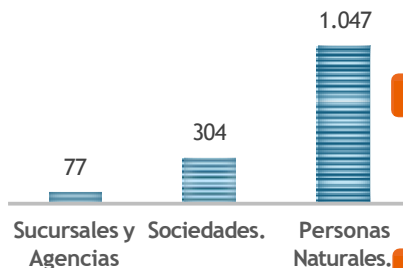
3.650

Total empleados reportados

461

Total Activos (Miles de Millones)

### EMPRESAS Y PERSONAS EN REGISTRO MERCANTIL



95%

4%

### EMPRESAS GRANDES

438 personal ocupado

**Activos totales**

\$ 200.125.697.229

0,4%

### EMPRESAS MEDIANAS

223 personal ocupado

**Activos totales**

\$ 110.042.947.725

0,8%

### EMPRESAS MICRO

2.506 personal ocupado

**Activos totales**

\$ 34.829.770.825

### EMPRESAS PEQUEÑAS

483 personal ocupado

**Activos totales**

\$ 115.973.524.409

TEJIDO EMPRESARIAL 2023

### MAYOR INFORMACIÓN

Vicepresidencia Desarrollo Regional  
Carrera 29 # 14 - 47 - Yopal - Piso 5  
[desarrolloregional@cccasanare.com](mailto:desarrolloregional@cccasanare.com)  
(+57) 300 4143566

# CASANARE

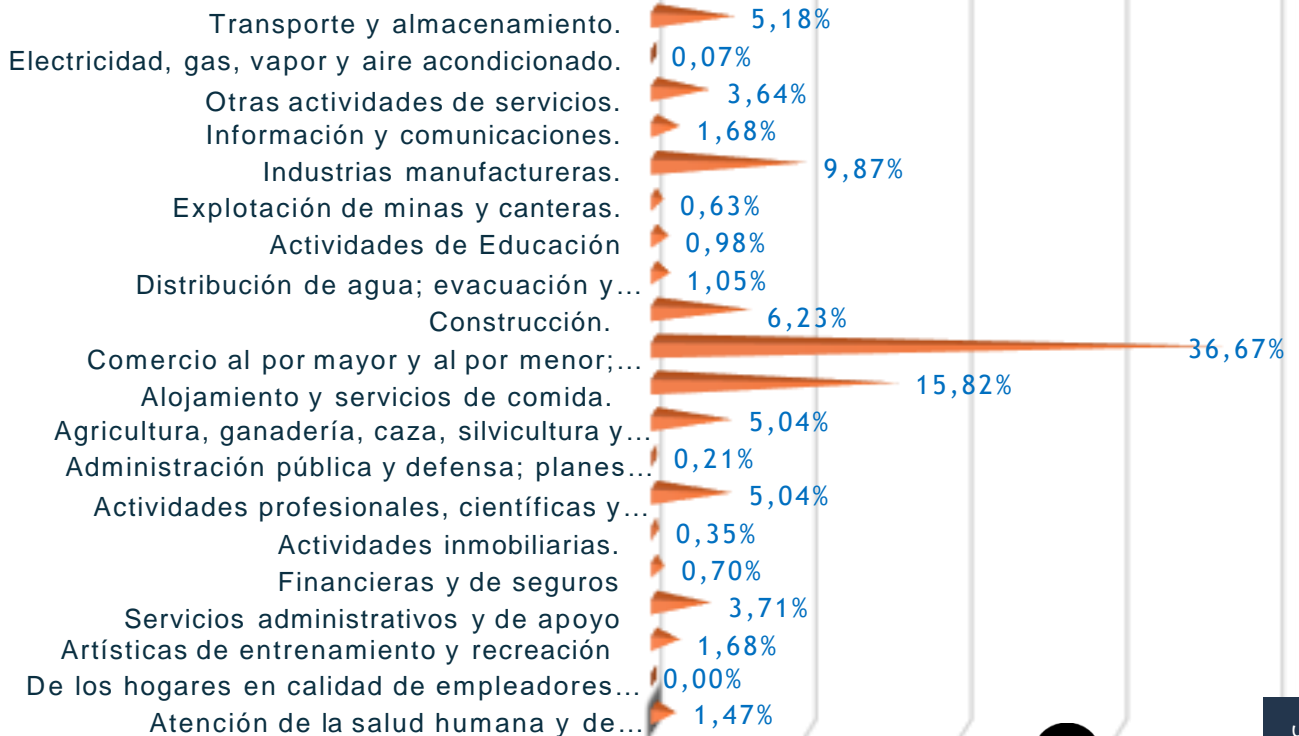
# Tauramena

## FICHAS MUNICIPALES

Última actualización: Julio de 2024



OFERTA PRODUCTIVA POR ACTIVIDAD 2023



### ESTADÍSTICAS DELICTIVAS POLICÍA NACIONAL, 2023

<b>Homicidios</b>	-----	2
<b>Extorsión</b>	-----	2
<b>Hurto de Ganado</b>	-----	5
<b>Hurto Automotores</b>	--	0
<b>Hurto a Residencias</b>	--	39
<b>Hurto a Personas</b>	-----	34
<b>Terrorismo</b>	-----	0
<b>Secuestros</b>	-----	0



SEGURIDAD Y CONVIVENCIA

**MAYOR INFORMACIÓN**  
Vicepresidencia Desarrollo Regional  
Carrera 29 # 14 - 47 - Yopal - Piso 5  
[desarrolloregional@cccasanare.com](mailto:desarrolloregional@cccasanare.com)  
(+57) 300 4143566

# CASANARE

# Trinidad

## FICHAS MUNICIPALES

Última actualización: Julio de 2024

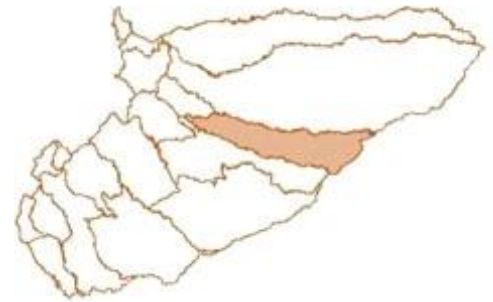


### NOTA

Señor lector, en esta ficha podrá encontrar información general, indicadores económicos, estructura productiva, tejido empresarial, datos de seguridad y el índice de competitividad para el **municipio de Yopal**, con la información oficial disponible a la fecha de elaboración. Esperamos que sirva como fuente de información para consultas de gremios, de sectores interesados en el desarrollo económico, investigadores, estudiantes y la comunidad en general.

**SUPERFICIE** 2947 km<sup>2</sup>  
**POBLACIÓN** 15432 **Habitantes (Proyección DANE para 2025)**

**ALTITUD** 355 msnm (Cabecera municipal)  
**FUNDACIÓN** 12 de Febrero 1724  
**ALCALDE** Damaris Abril Fuentes (2024-2027)



**DISTANCIA DE REFERENCIA** 427 Kms a Bogotá

	RESULTADOS
DESEMPEÑO MUNICIPAL	66,75
GESTIÓN	59,62
EJECUCIÓN DE RESULTADOS	60,11
SALUD	77,19
EDUCACIÓN	85,10
SERVICIOS	52,74
SEGURIDAD	35,79
MOVILIZACIÓN DE RECURSOS	93,38
ORDENAMIENTO TERRITORIAL	23,38
GOB ABIERTO Y TRANSPARENCIA	40,88
	98,99

Medición de Desempeño Municipal vigencia 2022

FUENTE DNP

**\$ 521**

**PIB 2022**

(precios corrientes miles de millones \$)

**\$ 2,2**

**% de Participación en el PIB**  
Departamental

**\$ 35.552.014,6**

Valor agregado por habitante

### MAYOR INFORMACIÓN

Vicepresidencia Desarrollo Regional  
Carrera 29 # 14 - 47 - Yopal - Piso 5  
[desarrolloregional@cccasanare.com](mailto:desarrolloregional@cccasanare.com)  
(+57) 300 4143566

# Trinidad

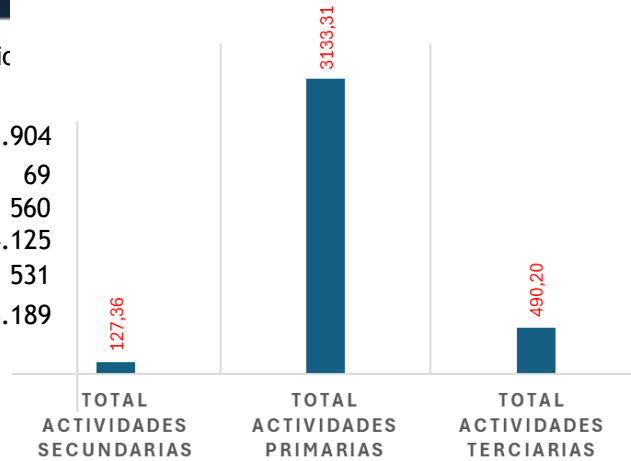
## FICHAS MUNICIPALES

Última actualización: Julio de 2023



OFERTA PRODUCTIVA

Cultivo	Área Sembrada (ha)	Área Cosechada (ha)	Producción (t)
Arroz	19.060	19.060	92.904
Cacao	115	115	69
Maíz	150	140	560
Plátano	275	275	4.125
Yuca	64	59	531
Total genera	19.664	19.649	98.189
	-	-	-



Fuente: Dane.gov.co, (Encuesta nacional agropecu

Fuente: Dane.gov.co, 2022



**168.275,0** Bovinos En **833** Fincas

**5.304,0** Cerdos en **246** Predios Porcícolas

Fuente: ICA, año 2023



**1.815,8** Barriles de petróleo promedio por día

**0,167** Millones de pies cúbicos por día.

Fuente: ANH, año 2023



**9.674,0** m2 aprobados para construcción

DANE, 2023

**581**

Empresas y personas en el registro mercantil

**953**

Total empedados reportados

**84**

Total Activos (Miles de Millones)

### EMPRESAS Y PERSONAS EN REGISTRO MERCANTIL



### EMPRESAS GRANDES

7 personal ocupado

**Activos totales**

\$ 29.158.624.685

### EMPRESAS MEDIANAS

8 personal ocupado

**Activos totales**

\$ 14.756.314.687

### EMPRESAS MICRO

752 personal ocupado

**Activos totales**

\$ 9.562.418.109

### EMPRESAS PEQUEÑAS

186 personal ocupado

**Activos totales**

\$ 30.662.411.262

TEJIDO EMPRESARIAL 2023

### MAYOR INFORMACIÓN

Vicepresidencia Desarrollo Regional  
Carrera 29 # 14 - 47 - Yopal - Piso 5  
[desarrolloregional@cccasanare.com](mailto:desarrolloregional@cccasanare.com)  
(+57) 300 4143566

# CASANARE

# Trinidad

## FICHAS MUNICIPALES

Última actualización: Julio de 2024



OFERTA PRODUCTIVA POR ACTIVIDAD 2023



### ESTADÍSTICAS DELICTIVAS POLICÍA NACIONAL, 2023

<b>Homicidios</b>	-----	0
<b>Extorsión</b>	-----	2
<b>Hurto de Ganado</b>	-----	3
<b>Hurto</b>	-----	0
<b>Hurto a Residencias</b>	--	11
<b>Hurto a Personas</b>	-----	11
<b>Terrorismo</b>	-----	0
<b>Secuestros</b>	-----	0



SEGURIDAD Y CONVIVENCIA

#### MAYOR INFORMACIÓN

Vicepresidencia Desarrollo Regional  
Carrera 29 # 14 - 47 - Yopal - Piso 5  
[desarrolloregional@cccasanare.com](mailto:desarrolloregional@cccasanare.com)  
(+57) 300 4143566

# CASANARE

# Villanueva

## FICHAS MUNICIPALES

Última actualización: Julio de 2024

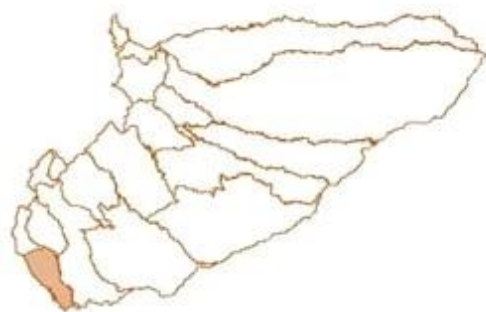


### NOTA

Señor lector, en esta ficha podrá encontrar información general, indicadores económicos, estructura productiva, tejido empresarial, datos de seguridad y el índice de competitividad para el **municipio de Yopal**, con la información oficial disponible a la fecha de elaboración. Esperamos que sirva como fuente de información para consultas de gremios, de sectores interesados en el desarrollo económico, investigadores, estudiantes y la comunidad en general.

**SUPERFICIE** 825 km<sup>2</sup>  
**POBLACIÓN** 40816 **Habitantes (Proyección DANE para 2025)**

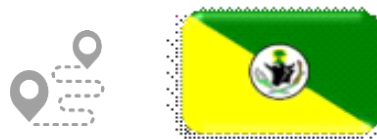
**ALTITUD** 355 msnm (Cabecera municipal)  
**FUNDACIÓN** 15 de Noviembre de 1962  
**ALCALDE** Héctor Fernando Vizcaíno Cagueño (2024-2027)



RESULTADOS	75,67
DESEMPEÑO MUNICIPAL	60,83
GESTIÓN	60,95
EJECUCIÓN DE RESULTADOS	89,52
SALUD	93,46
EDUCACIÓN	55,91
SERVICIOS	60,89
SEGURIDAD	92,41
MOVILIZACIÓN DE RECURSOS	41,13
ORDENAMIENTO TERRITORIAL	46,47
GOB ABIERTO Y TRANSPARENCIA	66,67

Medición de Desempeño Municipal vigencia 2022

FUENTE DNP



**DISTANCIA DE REFERENCIA** 224 Kms a Bogotá

**\$ 3.751**

**PIB 2022**

(precios corrientes miles de millones \$)

**\$ 15,9**

**% de Participación en el PIB**  
Departamental

**\$ 96.304.586,9**

Valor agregado por habitante

### MAYOR INFORMACIÓN

Vicepresidencia Desarrollo Regional  
Carrera 29 # 14 - 47 - Yopal - Piso 5  
[desarrolloregional@cccasanare.com](mailto:desarrolloregional@cccasanare.com)  
(+57) 300 4143566

# Villanueva

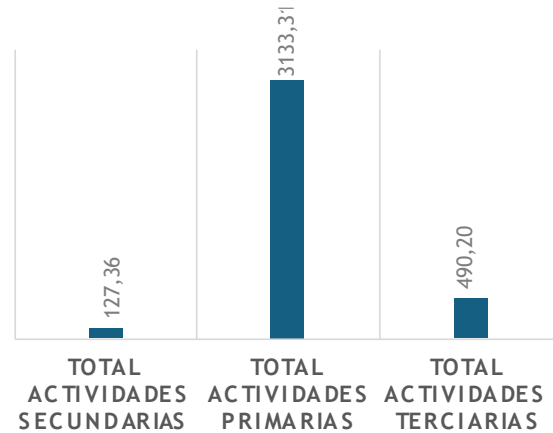
## FICHAS MUNICIPALES

Última actualización: Julio de 2023



OFERTA PRODUCTIVA

Cultivo	Área Sembrada (ha)	Área Cosechada (ha)	Producción (Ton)
Arroz	8.700	6.950	39.520
Cacao	1.207	907	544
Maíz	4.820	4.900	39.200
Palma de	12.293	12.293	49.172
Papaya	112	82	3.280
Piña	14	6	300
Plátano	178	28	476
Yuca	60	120	1.440
Total genera	27.384	25.286	133.932



Fuente: Dane.gov.co, (Encuesta nacional agropecuaria).



**48.090,0** Bovinos En **440** Fincas

**6.495,0** Cerdos En **134** Predios Porcícolas

Fuente: ICA, año 2023



**45.413,5** Barriles de petróleo promedio por  
**0,834** Millones de pies cúbicos por día

Fuente: ANH, año 2023



**28.228,0 m2** aprobados para construcción

DANE, 2023

**2.615**

Empresas y personas en el registro mercantil

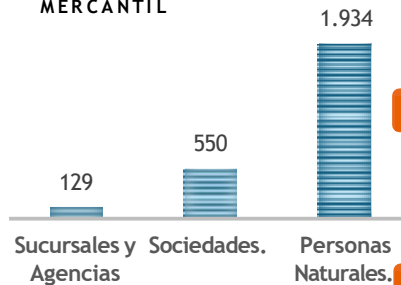
**10.949**

Total empedados reportados

**858**

Total Activos (Miles de Millones)

### EMPRESAS Y PERSONAS EN REGISTRO MERCANTIL



**96%**

**4%**

### EMPRESAS GRANDES

2.902 personal ocupado

**Activos totales**

\$ 541.236.437.662

**0,5%**

### EMPRESAS MEDIANAS

449 personal ocupado

**Activos totales**

\$ 88.646.224.084

**0,3%**

### EMPRESAS MICRO

6.322 personal ocupado

**Activos totales**

\$ 56.593.059.041

### EMPRESAS PEQUEÑAS

1.276 personal ocupado

**Activos totales**

\$ 171.151.405.881

TEJIDO EMPRESARIAL 2023

### MAYOR INFORMACIÓN

Vicepresidencia Desarrollo Regional  
Carrera 29 # 14 - 47 - Yopal - Piso 5  
[desarrolloregional@cccasanare.com](mailto:desarrolloregional@cccasanare.com)  
(+57) 300 4143566

# CASANARE

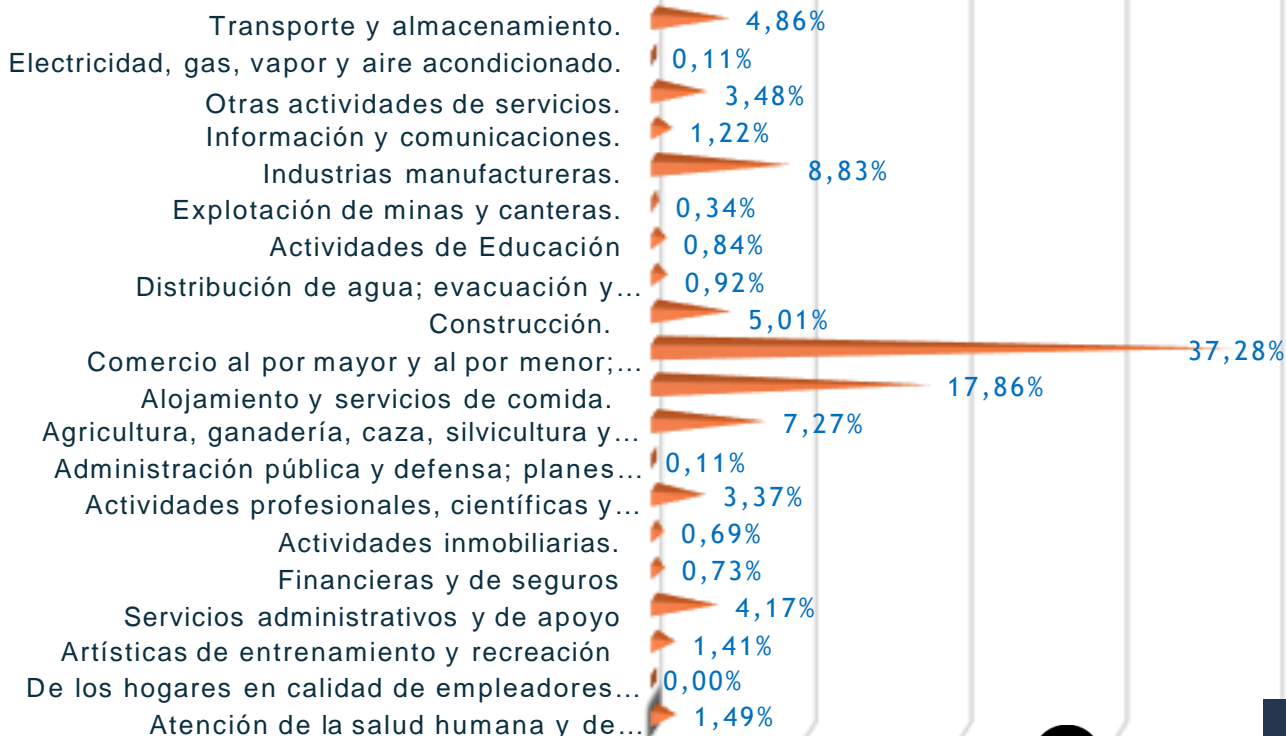
# Villanueva

## FICHAS MUNICIPALES

Última actualización: Julio de 2024



OFERTA PRODUCTIVA POR ACTIVIDAD 2023



### ESTADÍSTICAS DELICTIVAS POLICÍA NACIONAL, 2023

<b>Homicidios</b>	-----	24
<b>Extorsión</b>	-----	15
<b>Hurto de Ganado</b>	-----	6
<b>Hurto</b>	-----	3
<b>Hurto a Residencias</b>	-----	63
<b>Hurto a Personas</b>	-----	117
<b>Terrorismo</b>	-----	0
<b>Secuestros</b>	-----	2



SEGURIDAD Y CONVIVENCIA

#### MAYOR INFORMACIÓN

Vicepresidencia Desarrollo Regional  
Carrera 29 # 14 - 47 - Yopal - Piso 5  
[desarrolloregional@cccasanare.com](mailto:desarrolloregional@cccasanare.com)  
(+57) 300 4143566

# CASANARE