

Esta infografía presenta un panorama agregado de los principales indicadores de la **Región Orinoquía** conformada por **Arauca, Casanare, Guaviare, Meta y Vichada**, en comparación con el resto del país. Se incluyen datos clave con el propósito de ofrecer **una visión regional consolidada** que permita entender el peso económico, las dinámicas y los aportes de la Orinoquía en el contexto nacional. A través de esta información se destacan **fortalezas estratégicas**, como el potencial agroindustrial y energético de la región, así como **retos estructurales** en diversificación productiva y cierre de brechas sociales.

La Orinoquía en Cifras

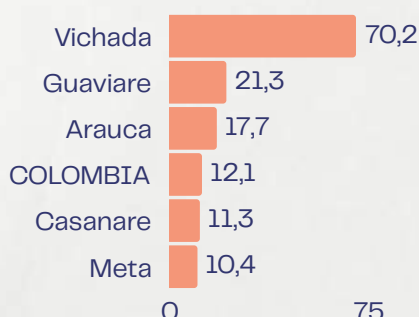


SOCIO ECONÓMICO

Extensión (km2): 313.500
27% del total nacional

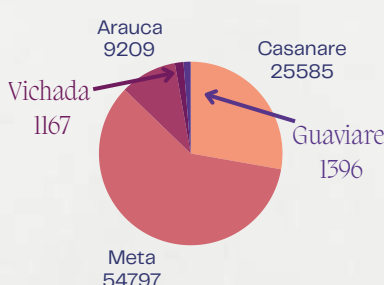
Población 2025: 2.142.195
(habitantes) 4% del total nacional

Índice de Pobreza Multidimensional: 2024

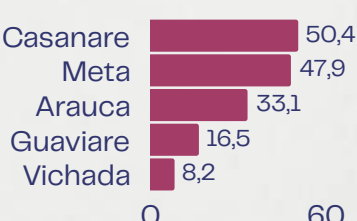


PIB real 2024pr: 51.607
(millones de pesos)

PIB nominal 2024pr: 90.155
(millones de pesos) 5,2% del total nacional

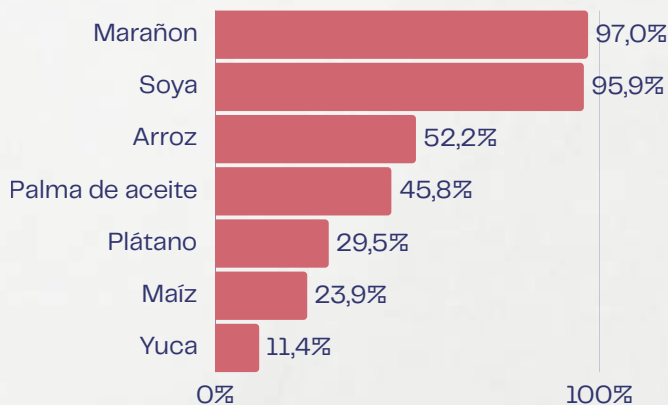


PIB per cápita (millones de pesos)



PERFIL AGROINDUSTRIAL

Cultivos 2024 (Proporción de la producción nacional)



Cultivos (ton) 2024 6.692.049
% producción nacional 8,4%

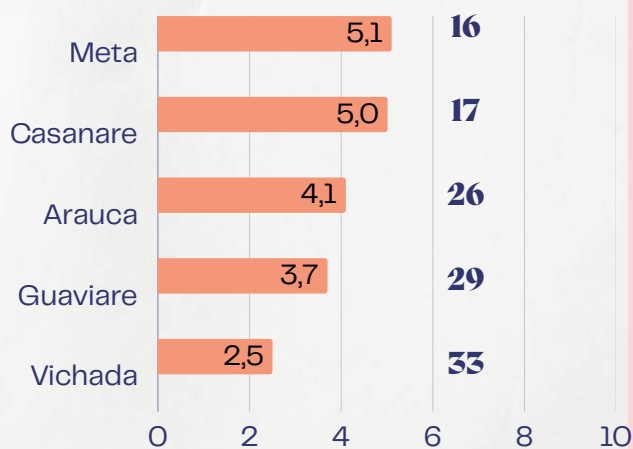
Censo Bovino 2024 6.838.432
% nacional 23,4%

Petróleo 2024 (Bpdc) 602.908
% producción nacional 78%

COMPETITIVIDAD

Índice Departamental de Competitividad 2025:

● Puntaje IDC
● Posición (de 33)

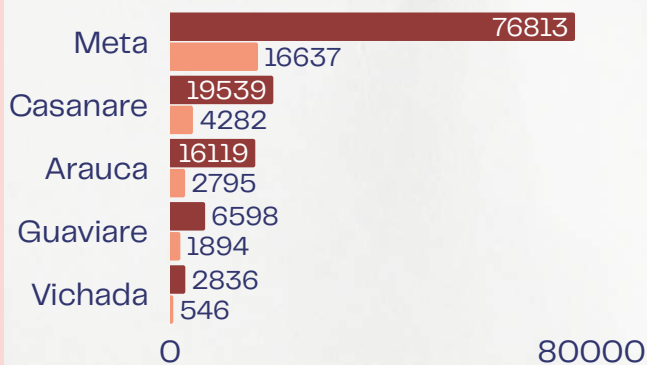


TEJIDO EMPRESARIAL

Matrículas y renovaciones de registros mercantiles 2023 (según CC)

148.059

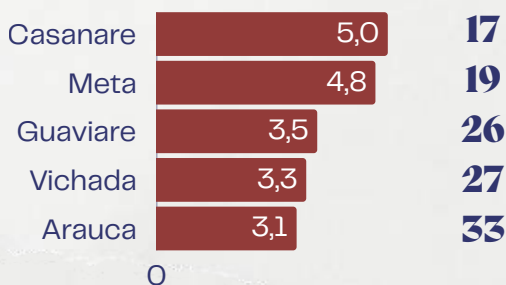
● Renovación
● Matrícula



TURISMO

Índice de Competitividad Turística Regional 2024

● Puntaje ICTRC



Registro Nacional de Turismo: 3.697
(8 de abril de 2025)

Pasajeros aéreos 379.843
2024

Visitantes no residentes 12.090
2024



La Orinoquía en Cifras

Esta infografía presenta un resumen de los principales indicadores socioeconómicos, de competitividad, turismo, perfil agroindustrial y tejido empresarial de los cinco departamentos que conforman la Región Orinoquía: Arauca, Casanare, Guaviare, Meta y Vichada. A través de esta información se busca ofrecer una visión integral de las fortalezas, desafíos y oportunidades de desarrollo que caracterizan a esta región estratégica del país.

ARAUCA



SOCIO ECONÓMICO

Extensión (km2): 23.818

Población 2025: 279.191
(habitantes)

Índice de Pobreza Multidimensional: 17,7
2024 

PIB nominal 2024pr: 9,20
(billones de pesos)

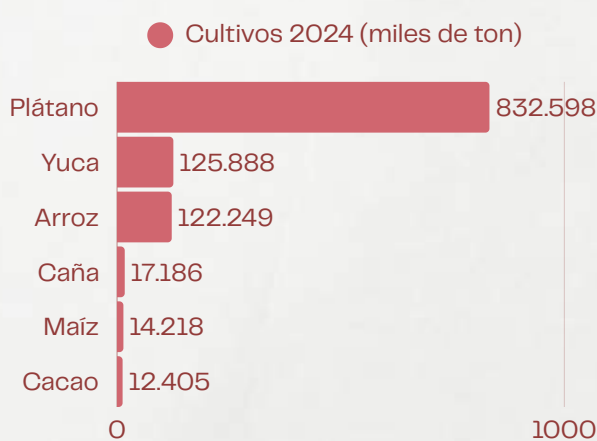
% PIB Nacional: 0,5 %

PIB per cápita 2024pr: 33.141.124

PIB real 2024pr: 4,9
(billones de pesos)



PERFIL AGROINDUSTRIAL



Cultivos 2024 (Toneladas) 1.161.807

Censo Bovino 2024 1.301.119

Petróleo 2024 (Bpdc) 54.773

COMPETITIVIDAD

Índice Departamental de Competitividad 2025:

4,10

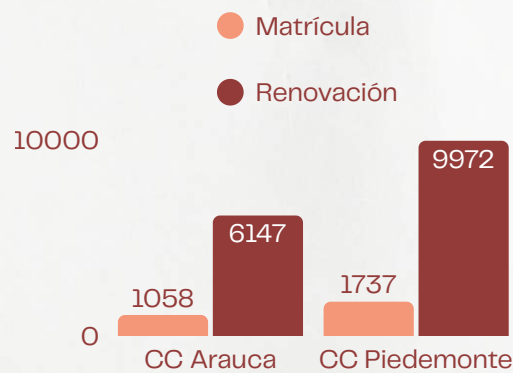


Posición 26
(de 33):

TEJIDO EMPRESARIAL

Matrículas y renovaciones de registros mercantiles 2023
(según CC)

18.913



TURISMO

Índice de Competitividad Turística Regional 2024 3,05



Posición (de 33): 33

Pasajeros aéreos 2024 93.380

Registro Nacional de Turismo: 139
(8 de abril de 2025)

Visitantes no residentes 2024 1.355





La Orinoquía en Cifras

Esta infografía presenta un resumen de los principales indicadores socioeconómicos, de competitividad, turismo, perfil agroindustrial y tejido empresarial de los cinco departamentos que conforman la Región Orinoquía: Arauca, Casanare, Guaviare, Meta y Vichada. A través de esta información se busca ofrecer una visión integral de las fortalezas, desafíos y oportunidades de desarrollo que caracterizan a esta región estratégica del país.

CASANARE



SOCIO ECONÓMICO



Extensión (km2): 44.640

Población 2025: 473.165
(habitantes)

Índice de Pobreza Multidimensional: 11,3
2024

PIB nominal 2024pr: 23,58
(billones de pesos)

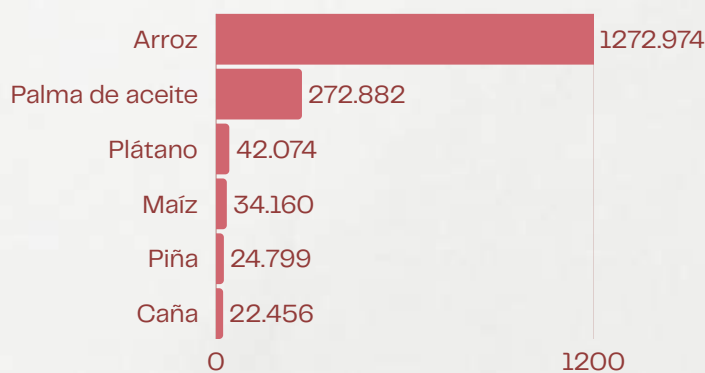
% PIB Nacional: 1,4 %

PIB per cápita 2024pr: 50.443.444

PIB real 2024pr: 13.13
(billones de pesos)

PERFIL AGROINDUSTRIAL

● Cultivos 2024 (miles de...)



Cultivos 2024 (Toneladas) 1.722.449

Censo Bovino 2024 2.304.287

Petróleo 2024 (Bpdc) 122.812

COMPETITIVIDAD

Índice Departamental de Competitividad

2025:

5,01



Posición 17
(de 33):

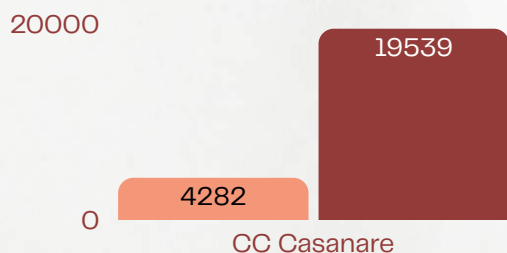
TEJIDO EMPRESARIAL

Matrículas y renovaciones de registros mercantiles 2023
(según CC)

23.821

● Matrícula

● Renovación



TURISMO

Índice de Competitividad Turística Regional 2024 5,04



Posición (de 33): 15

Pasajeros aéreos 2024 151.875

Registro Nacional de Turismo: 768
(8 de abril de 2025)

Visitantes no residentes 2024 1.755

La Orinoquía en Cifras

Esta infografía presenta un resumen de los principales indicadores socioeconómicos, de competitividad, turismo, perfil agroindustrial y tejido empresarial de los cinco departamentos que conforman la Región Orinoquía: Arauca, Casanare, Guaviare, Meta y Vichada. A través de esta información se busca ofrecer una visión integral de las fortalezas, desafíos y oportunidades de desarrollo que caracterizan a esta región estratégica del país.

META



SOCIO ECONÓMICO



Extensión (km2): 85.635

Población 2025: 1.156.405
(habitantes)

Índice de Pobreza Multidimensional: 10,4

2024

PIB nominal 2024pr: 54,7
(billones de pesos)

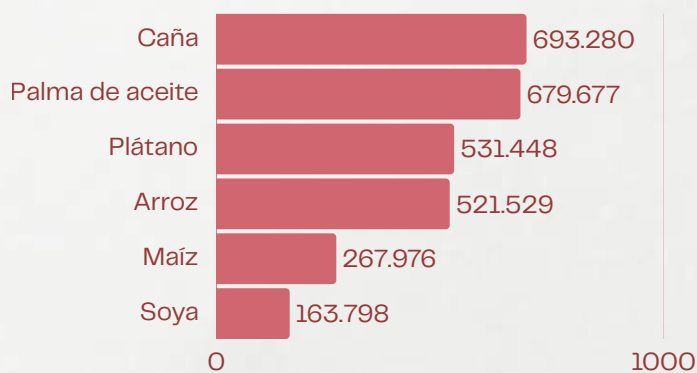
% PIB Nacional: 3,2%

PIB per cápita 2024pr: 47.887.278

PIB real 2024pr: 32,06
(billones de pesos)

PERFIL AGROINDUSTRIAL

● Cultivos 2024 (miles de ton)



Cultivos 2024 (Toneladas) 3.505.327



Censo Bovino 2024 2.382.192



Petróleo 2024 (Bpdc) 425.323

COMPETITIVIDAD

Índice Departamental de Competitividad

2025:
5,07




Posición 16
(de 33):

TEJIDO EMPRESARIAL

Matrículas y renovaciones de registros mercantiles 2023
(según CC)

93.450

● Matrícula
● Renovación



TURISMO

Índice de Competitividad Turística Regional 2024 4,77



Posición (de 33): 18

Pasajeros aéreos 2024 96.066

Registro Nacional de Turismo: 2.505
(8 de abril de 2025)

Visitantes no residentes 2024 8.509



La Orinoquía en Cifras

Esta infografía presenta un resumen de los principales indicadores socioeconómicos, de competitividad, turismo, perfil agroindustrial y tejido empresarial de los cinco departamentos que conforman la Región Orinoquía: Arauca, Casanare, Guaviare, Meta y Vichada. A través de esta información se busca ofrecer una visión integral de las fortalezas, desafíos y oportunidades de desarrollo que caracterizan a esta región estratégica del país.

VICHADA

SOCIO ECONÓMICO



Extensión (km2): 105.947

Población 2025: 148.738
(habitantes)

Índice de Pobreza Multidimensional: 70,2

2024 

PIB nominal 2024pr: 1,17
(billones de pesos)

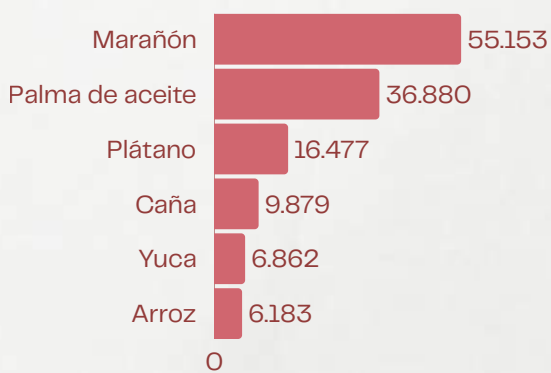
% PIB Nacional: 0,1%

PIB per cápita 2024pr: 8.155.466

PIB real 2024pr: 0,64
(billones de pesos)

PERFIL AGROINDUSTRIAL

● Cultivos 2024 (miles de ton)



Cultivos 2024 (Toneladas) 136.872



Censo Bovino 2024 254.028



Petróleo 2024 No registra (Bpdc)

COMPETITIVIDAD

Índice Departamental de Competitividad

2025:

2,52



Posición 33
(de 33):

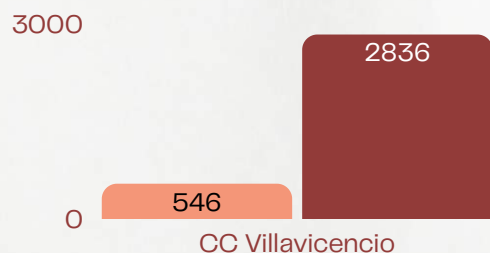
TEJIDO EMPRESARIAL

Matrículas y renovaciones de registros mercantiles 2023
(según CC)

3.382

● Matrícula

● Renovación



TURISMO

Índice de Competitividad Turística Regional 2024 3,26



Posición (de 33): 31

Registro Nacional de Turismo: 80
(8 de abril de 2025)

Pasajeros aéreos 2024 29.395

Visitantes no residentes 2024 251



La Orinoquía en Cifras

Esta infografía presenta un resumen de los principales indicadores socioeconómicos, de competitividad, turismo, perfil agroindustrial y tejido empresarial de los cinco departamentos que conforman la Región Orinoquía: Arauca, Casanare, Guaviare, Meta y Vichada. A través de esta información se busca ofrecer una visión integral de las fortalezas, desafíos y oportunidades de desarrollo que caracterizan a esta región estratégica del país.

GUAVIARE



SOCIO ECONÓMICO



Extensión (km2): 53.460

Población 2025: 84.696
(habitantes)

Índice de Pobreza Multidimensional: 21,3

2024 

PIB nominal 2024pr: 1,4
(billones de pesos)

% PIB Nacional: 0,1%

PIB per cápita 2024pr: 16.515.941

PIB real 2024pr: 0,81
(billones de pesos)

PERFIL AGROINDUSTRIAL

● Cultivos 2024 (miles de ton)



Cultivos 2024 (Toneladas) 165.594



Censo Bovino 2024 596.706



Petróleo 2024 No registra (Bpdc)

COMPETITIVIDAD

Índice Departamental de Competitividad

2025:

3,69



Posición 29
(de 33):

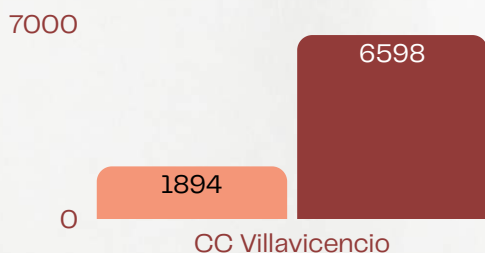
TEJIDO EMPRESARIAL

Matrículas y renovaciones de registros mercantiles 2023
(según CC)

8.492

● Matrícula

● Renovación



TURISMO

Índice de Competitividad Turística Regional 2024 3,50



Posición (de 33): 29

Pasajeros aéreos 2024 9.127

Registro Nacional de Turismo: 205
(8 de abril de 2025)

Visitantes no residentes 2024 220

